



УКРАЇНА
ПЕЧЕРСЬКА РАЙОННА В МІСТІ КИЄВІ
ДЕРЖАВНА АДМІНІСТРАЦІЯ

РОЗПОРЯДЖЕННЯ

02.10.2020

№ 513

Про затвердження меж прилеглих та закріплених територій за підприємствами, установами та організаціями для утримання їх в належному санітарному стані

Відповідно до законів України «Про місцеві державні адміністрації», «Про благоустрій населених пунктів», рішення Київської міської ради від 25 грудня 2008 року № 1051/1051 «Про Правила благоустрою міста Києва», розпорядження виконавчого органу Київської міської ради (Київської міської державної адміністрації) від 31 січня 2011 року № 121 «Про реалізацію районними в місті Києві державними адміністраціями окремих повноважень», з метою організації та благоустрою території району:

1. Затвердити межі закріплених територій комунальних підприємств для забезпечення якісного та регулярного прибирання від сміття, криги, опалого листя, проведення покосу трави, утримання зелених насаджень, зеленої зони та постійного контролю за недопущенням утворення звалищ сміття на територіях, відповідно до додатків 1-4 з план-схемами, що додаються.

2. Встановити, що всі території в межах комунальних підприємств по утриманню житлового господарства обслуговуються та прибираються комунальними підприємствами, за винятком тих підприємств, організацій, установ всіх форм власності, яким визначено межі землекористування з урахуванням п. 3.1.2. Правил благоустрою міста Києва, з урахуванням додатків 1-4 з план-схемами. Керівники та відповідальні посадові особи комунальних підприємств несуть відповідальність за утримання території та об'єктів благоустрою в належному санітарно-технічному стані в межах комунального підприємства.

3. Встановити, що керівники та відповідальні особи підприємств, установ, організацій, незалежно від форм власності, несуть відповідальність за утримання територій та об'єктів благоустрою в належному санітарно-технічному стані в межах території підприємств, установ та організацій з урахуванням п. 3.1.2. Правил благоустрою міста Києва.

4. Земельні ділянки не надані у власність чи користування (землі запасу міста), вилучені з користування відповідними рішеннями Київської міської ради,

010994

судовими рішеннями або перебувають у процесі зміни власника – тимчасово утримуються комунальними підприємствами району в установленому порядку.

5. Керівникам підприємств, установ, організацій, власникам тимчасових споруд забезпечити дотримання Правил благоустрою міста Києва.

6. Відділу контролю за благоустроєм Печерської районної в місті Києві державної адміністрації забезпечити постійний дієвий контроль за дотриманням на закріплених та прилеглих територіях до підприємств, установ, організацій, незалежно від форм власності, належного санітарно-технічного стану.

7. Комунальному підприємству «Керуюча компанія з обслуговування житлового фонду Печерського району м. Києва», комунальному підприємству по утриманню зелених насаджень Печерського району м. Києва здійснити розрахунки витрат на утримання визначених цим розпорядженням територій та подати в установленому порядку бюджетні запити на відповідний бюджетний рік.

8. Управлінню житлово-комунального господарства та будівництва та фінансовому управлінню Печерської районної в місті Києві державної адміністрації забезпечити подання в установленому порядку до Департаменту фінансів виконавчого органу Київської міської ради (Київської міської державної адміністрації) підготовленого комунальними підприємствами по утриманню зелених насаджень Печерського району м. Києва та «Керуюча компанія з обслуговування житлового фонду Печерського району м. Києва» бюджетного запиту на відповідний бюджетний рік.

9. Юридичному відділу Печерської районної в місті Києві державної адміністрації та відділу контролю за благоустроєм Печерської районної в місті Києві державної адміністрації здійснити заходи щодо надання до Департаменту комунальної власності м. Києва пропозицій з приводу внесення відповідних змін до наказу Головного управління з питань майна від 14 лютого 2002 року № 21 в частині відповідного збільшення територій утримання, закріплених за комунальним підприємством по утриманню зелених насаджень Печерського району м. Києва.

10. Визнати таким, що втратило чинність розпорядження Печерської районної в місті Києві державної адміністрації від 27 лютого 2012 року № 108 «Про затвердження меж прилеглих та закріплених територій за підприємствами, організаціями та установами для утримання їх в належному санітарно-технічному стані».

11. Контроль за виконанням цього розпорядження покласти на заступників голови Печерської районної в місті Києві державної адміністрації згідно з розподілом обов'язків.

Голова



Наталія КОНДРАШОВА



ЗАТВЕРДЖЕНО
Розпорядження Печерської районної
в місті Києві державної адміністрації
№ 10 від 10.10.2020 № 513

Перелік територій, що закріплюються за КП УЗН Печерського району для утримання їх в належному санітарному стані

№ з/п	Адреса об'єкту	Площа, м ²
1.	вул. Старонаводницька до пл. ВВВ та вздовж бул. Дружби Народів (схил)	30000
2.	Схил Міжнародного палацу мистецтв вул. Інститутська, 1	7300
3.	Розподільчий трикутник вул. Залізничне шосе - Військовий проїзд	72
4.	Вздовж бул. Дружби Народів (парна сторона) від провулка Філатова до вул. Чешська	7770
5.	Вздовж вул. Німанська по обидві сторони	1350
6.	Вздовж вул. К.Білокур по обидві сторони	1220
7.	По вул. Омеляновича – Павленка до вул. Левандовського	575
8.	Бул. Л. Українки (схили вздовж сходів до вул. Верхньої)	750
9.	Схили в межах бул. Дружби Народів, провулку Верхнього, межі лікарні та гаражами вздовж Звіринецького кладовища	17500
10.	Вздовж вул. Видубецької	10000
11.	Зелена зона обмежена бул. Дружби Народів, вул. Струтинського та вул. Мічуріна	32000
12.	Вздовж паркану будівлі №2 по вул. Перспективній	460
13.	Зелена зона обмежена бул. Дружби Народів, провулком Верхнім та парканом психоневрологічного диспансеру (схил)	3500
14.	Зелена зона вздовж вул. Верхня від прибудинкової території до підпірної стінки до перехрестя з бульваром Л.Українки	6500
15.	Зелена зона вздовж вул. І.Мазепи №22-28	2392,1
16.	Зелена зона навколо музею «Мистецький арсенал» вздовж вул. Цитадельна	520
17.	Зелена зона навколо музею «Мистецький арсенал» вздовж вул. І. Мазепи	1118
18.	Вул. Кловський узвіз №5 та будівлею №9/11 вздовж заводу Арсенал	1313
19.	Вул. Інститутська кут вул. Ольгінської, м. Хрещатик	500
20.	вул. Інститутська, 8 між вул. Ольгінська та вул. Банкова	441
21.	Між будинками №19-19а вул. Хрещатик	4900
22.	Схили кінотеатру Дружба вул. Хрещатик, 25	2500
23.	Вул. Хрещатик 7/11	1012,44
24.	Зелена зона біля бювету між будинками №7 і №5 по тротуару вул. Омеляновича-Павленка	1001
25.	Кловський узвіз №5 та заводом Арсенал	78

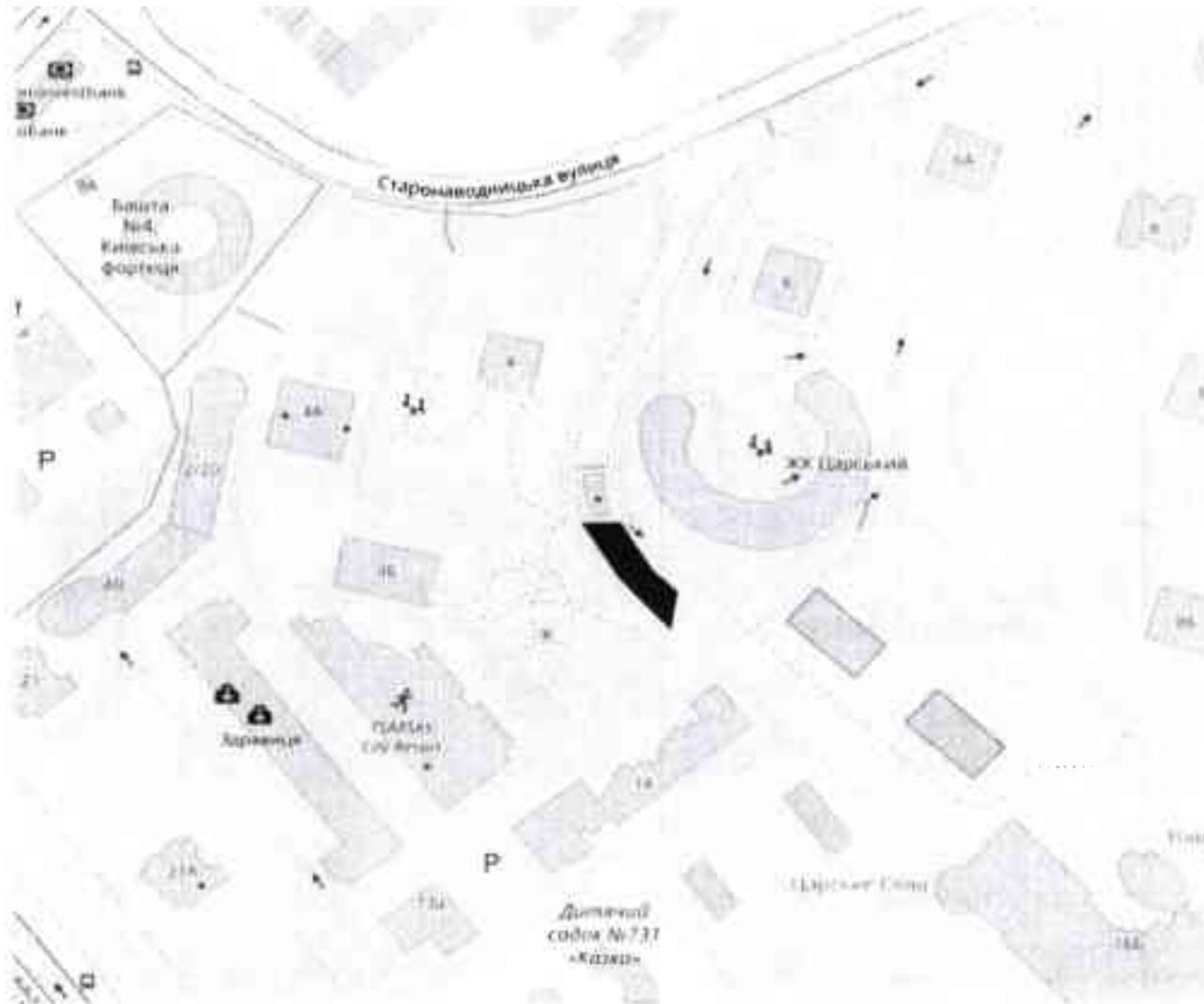
26.	Вул. І.Мазепи, 11	235,25
27.	Вздовж проїжджої частини по вул. Є.Коновальця, 32,34	860
28.	Зелена зона між будинками №9 та №11 по вул. Іоанна Павла II	700,6
29.	Зелена зона між буд. №13 - № 23/35 по вул. Іоанна Павла II	5600
30.	Зелена зона (схил) по вул. Іоанна Павла II, №13	753.84
31.	Зелена зона вздовж тротуару від будинку №27 по бул. Дружби Народів до бул. Л.Українки	340
32.	Зелена зона (кут) вул. В.Тютюнника та вул. Іоанна ПавлаII №39/2	655
33.	Зелена зона вздовж будинку №18 по вул. Є.Коновальця	1376
34.	Зелена зона вздовж буд. №17/5 - № 21 по бул. Дружби Народів	4373
35.	Зелена зона вздовж корпусу пр. Новопечерського, 3	1812
36.	Зелена зона вздовж паркану будівель №46.48 по вул.В.Тютюнника	290
37.	Зелена зона вздовж вул. Філатова до перетину вул. Джона Маккейна	596
38.	Зелена зона вздовж вул. Перспективна (І. Брановського) № 11	440
39.	Зелена зона вул Є.Коновальця та паркан військового шпиталю	70
40.	Зелена зона вул. Лабораторна, 1 та вул. В.Тютюнника	264
41.	Зелена зона вздовж бул. Дружби Народів від вул. Струтинського до вул. Курганівської	30
42.	Зелена зона вул. І.Мазепи, 23	550
43.	Зелена зона схилу біля буд. №7 по вул. Круглоуніверситетській	700
44.	Зелена зона по вул. Саперне поле/ Ковпака	810
45.	Зелена зона по вул. Джона Маккейна, 22-40 вздовж дороги	1200
46.	Зелена зона по вул. Іоанна Павла II – вздовж дороги- біля будинку меблів	230
47.	Зелена зона по вул. М.Бойчука	840
48.	Зелена зона по вул. Московська від Цитадельної до Лейпцизької	890
49.	Латвійський сквер до доріжки за пам'ятником	300
50.	Сквер по бульвару Л.Українки, 3-А	3900
51.	Сквер по бульвару Л.Українки між будинками 11, 13 та 15	1000
52.	Сквер по провулку К.Гордієнка між будинками 4 та 8	700
53.	Сквер по бульвару Дружби Народів, 8 (між будинками 6-а, 8, 8-а бул. Др.Народів та будинками 7 та 9 на вул. О.Вишні)	4500
54.	Сквер на вул. (Тверській) Єжи Гедройця біля будинків №6,8,9 та10	3100
55.	Сквер на вул. Леоніда Первомайського, 7-б	2800
56.	Сквер на вул. Тимірязівська, 6б	700
57.	Сквер по бул. Л.Українки між будинками 5, 5-а та 7	840
58.	Зелена зона по бул. Л. Українки та Вул.Генерала Алмазова	700
59.	Зелена зона по вул.Шовковична	650
60.	Зелена зона по вул.Інститутська	600
61.	Зелена зона (схили) по бул. Л.Українки	6500
62.	Зелена зона вздовж вул. Бастіонна, 10 до кінцевої зупинки автобусу №62	1500
63.	Вулиця Рогніденська, 3	300
64.	Зелена зона та сходи між тротуаром та проїжджою частиною вздовж буд.6,8,10 у Печерському узвозі до буд.№22 по вул. Рибальській вздовж паркану	1750
65.	Зелена зона вздовж тротуару та навколо будівлі буд.№15 на вул. Михайла Омеляновича-Павленка	500

66.	Схил біля будинку №29 на бульв. Лесі Українки, що межує з транспортним мостом бульв. Лесі Українки	1700
67.	Схил біля будинку 1/36 на вул. Бастіонній, що межує з транспортним мостом бульв. Лесі Українки	2000
68.	Схил обмежений будівлями №4, 4а, 4б, 6, 6а, 6б, на вул. Старонаводницькій	700
69.	Схил обмежений будівлями №6,6а, 6б, 8, 8а, 8б на вул. Старонаводницькій	
70.	Зелена зона по вул. Лесі Українки, 7а	3000
71.	Зелена зона по вул. Панаса Мирного, 21	1200

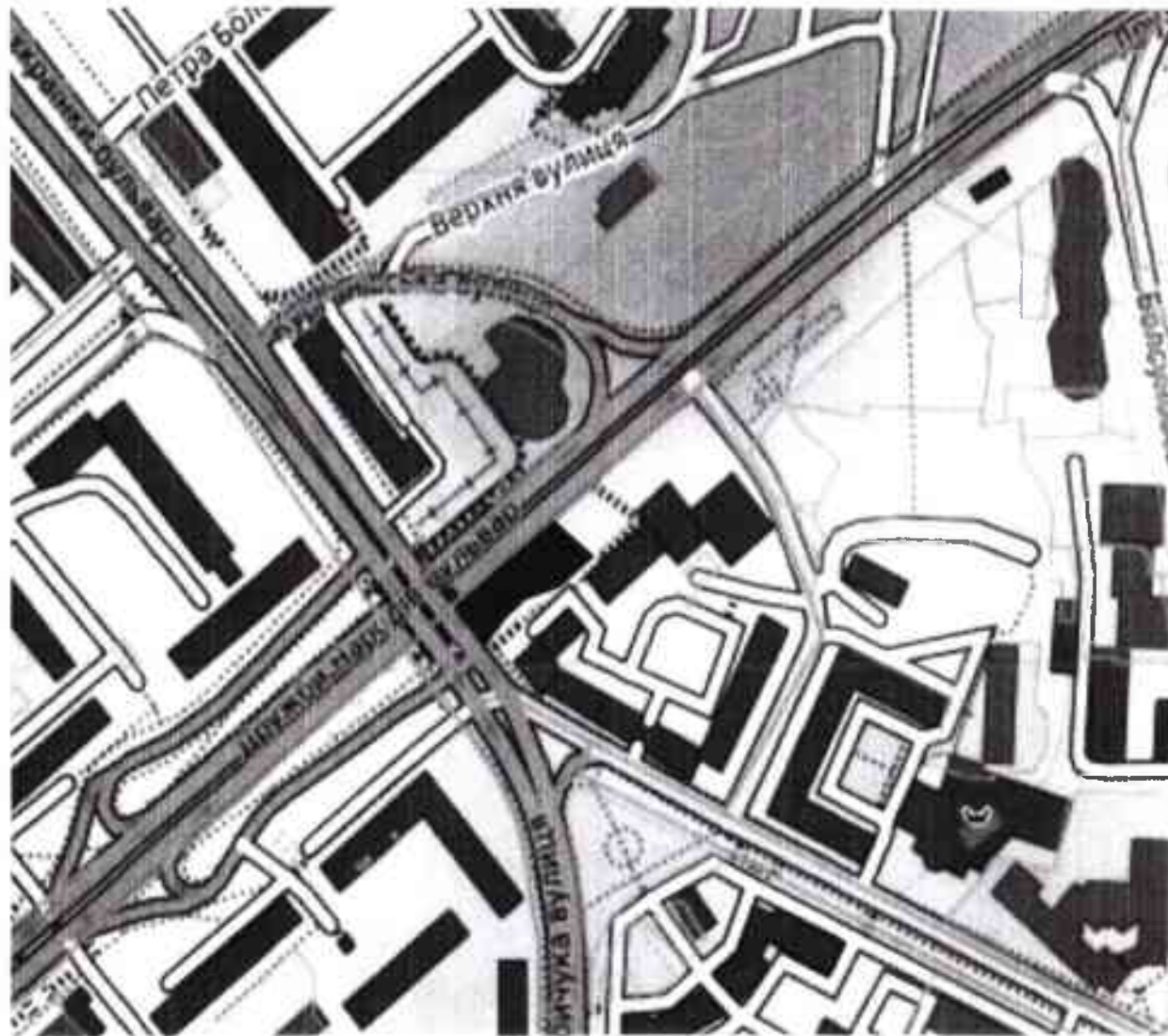
Керівник апарату

Олена ДОНЕЦЬ

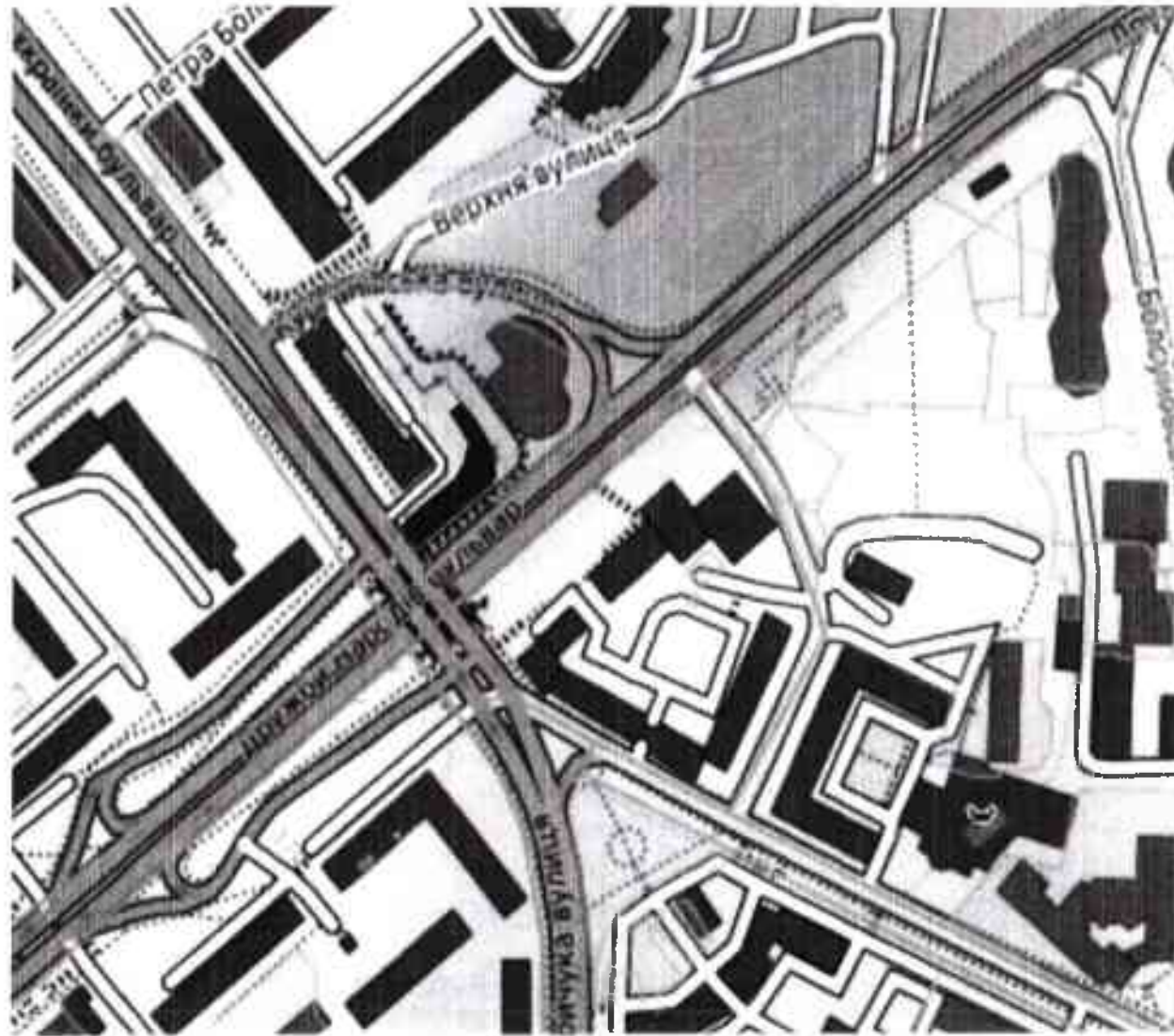
Схил обмежений будівлями №4,4а,4б, 6,6а,
6б, на вул. Старонаводницькій



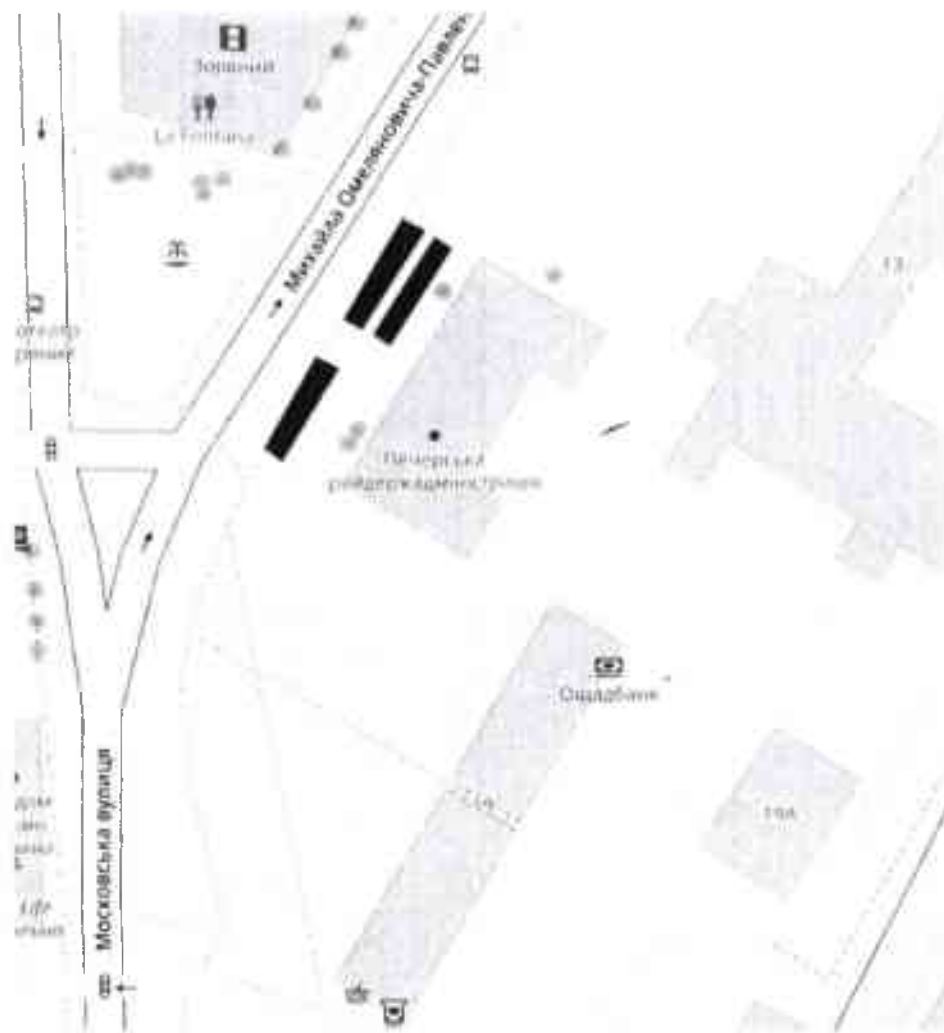
Схил біля будинку 1/36 на вул. Бастіонній,
що межує з транспортним мостом
бул. Лесі Українки



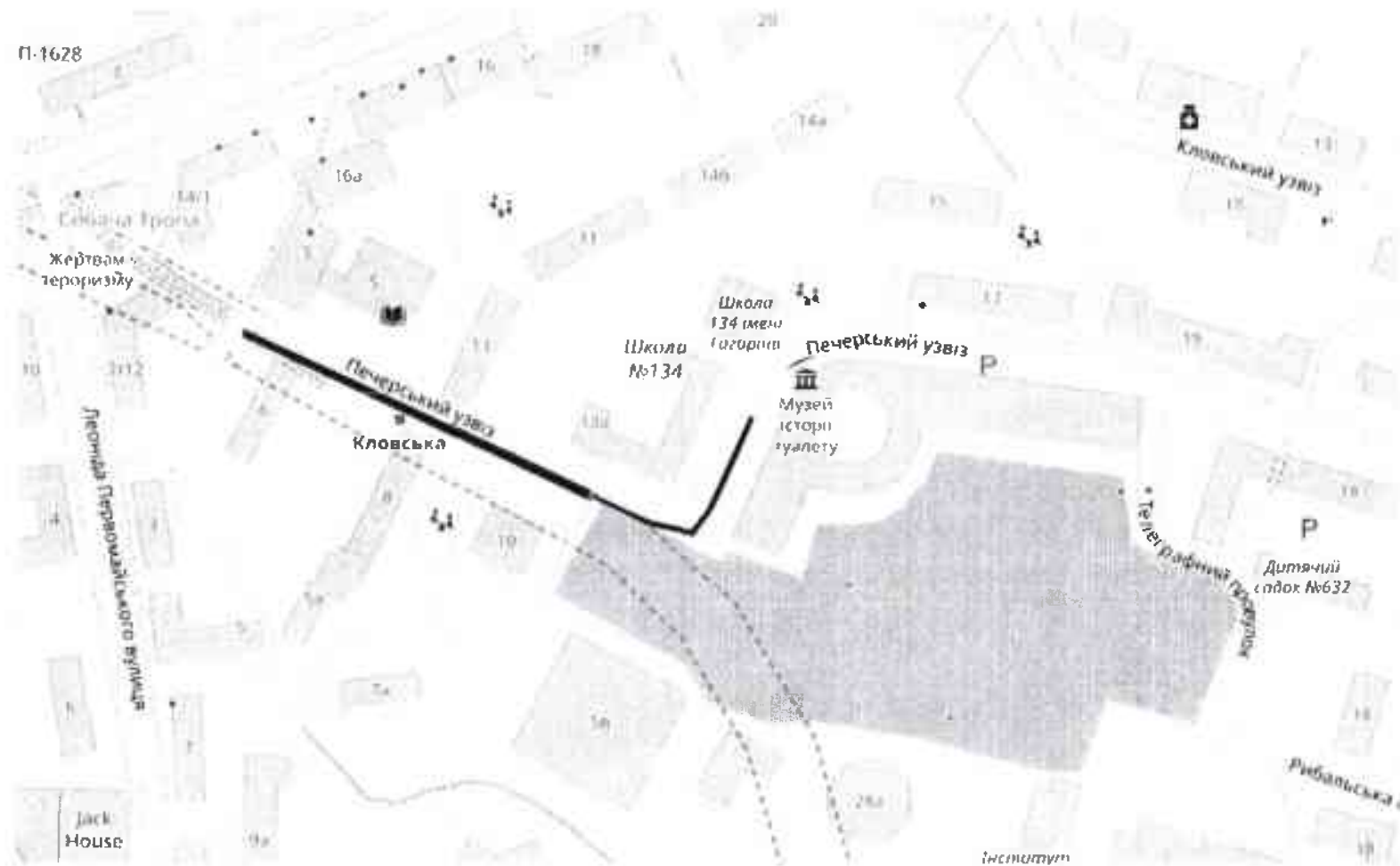
Схил біля будинку №29 на бул. Лесі
Українки, що межує з транспортним
мостом бул. Лесі України



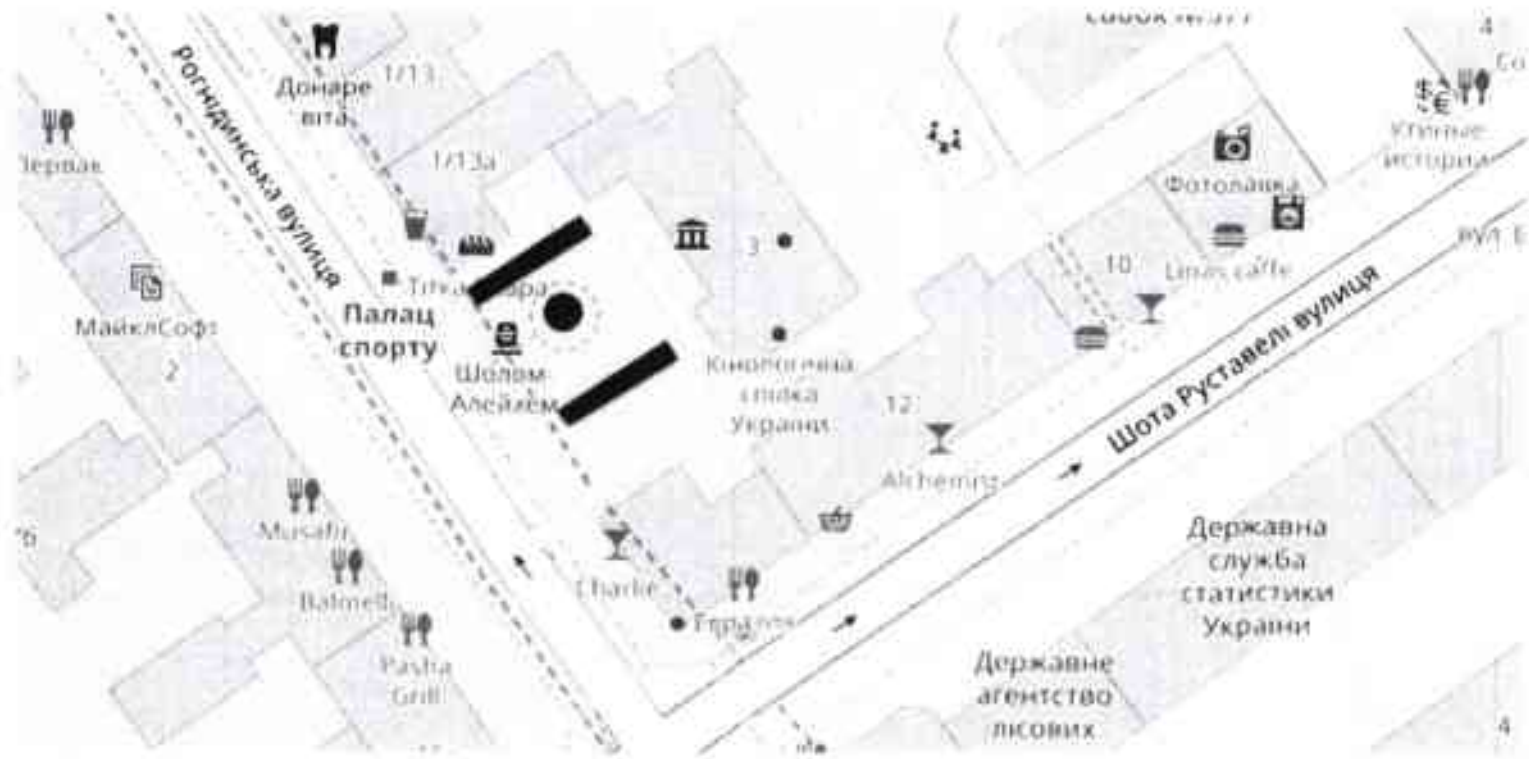
Зелена зона вздовж тротуару та навколо будівлі буд.№15 на вул. Михайла Омеляновича-Паленка



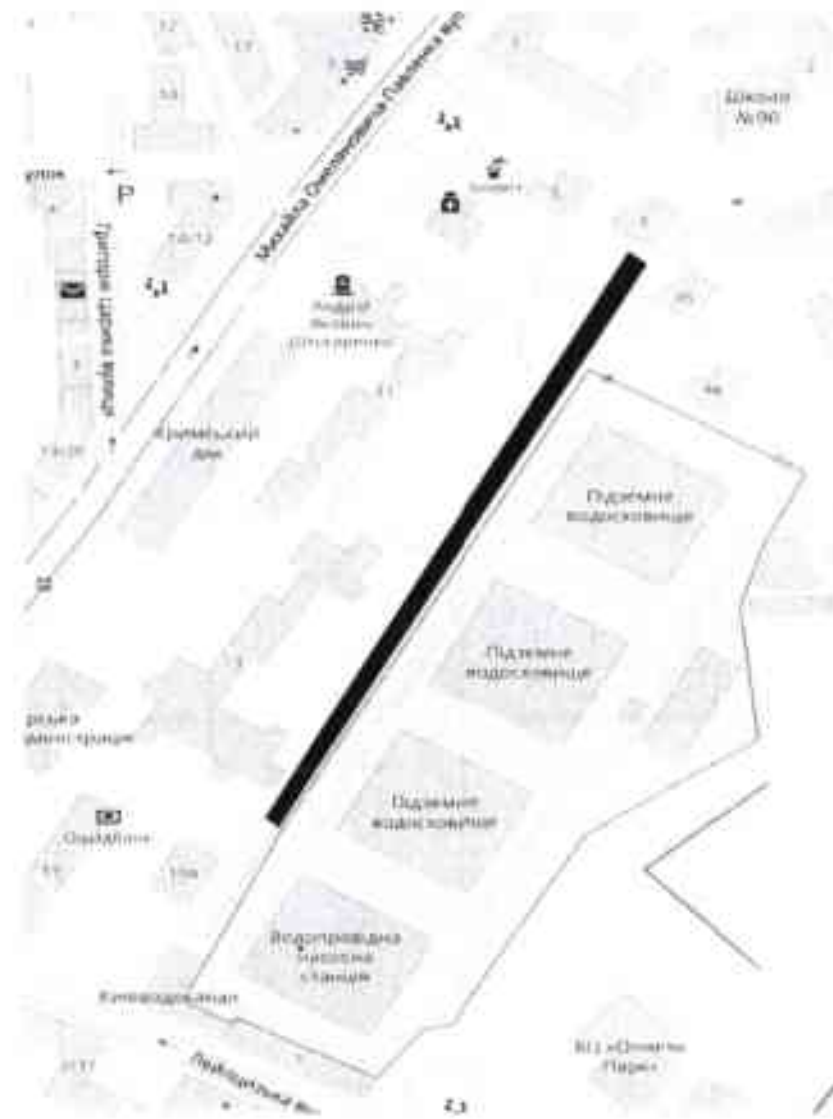
Зелена зона та сходи між тротуаром та проїжджою частиною
вздовж буд.6,8,10 по Печерському узвозі
до буд.№22 по вул. Рибальській вздовж паркану




Вул. Рогніденська ,3 - сквер



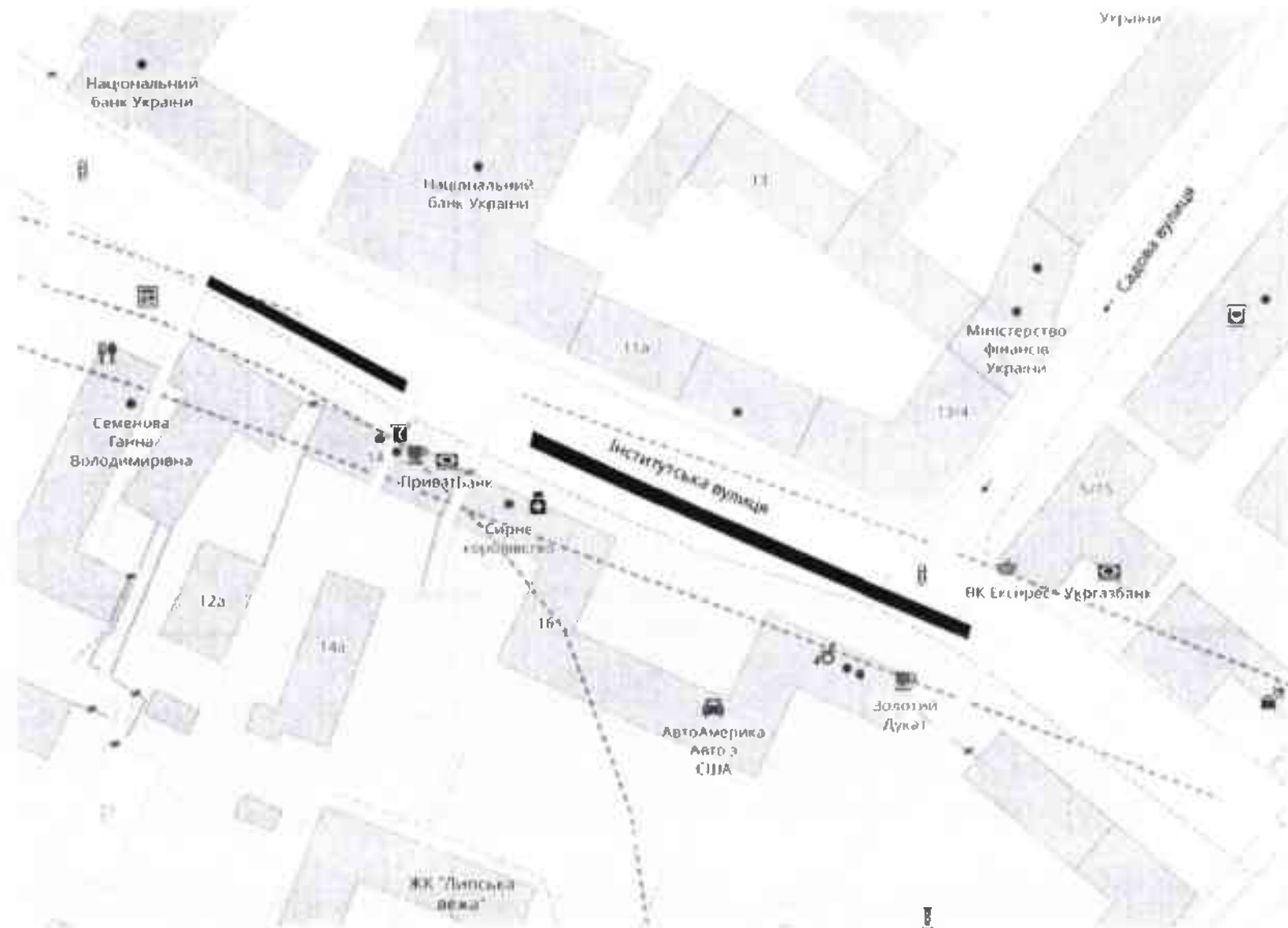
Зелена зона по вул. М. Омеляновича - Павленка



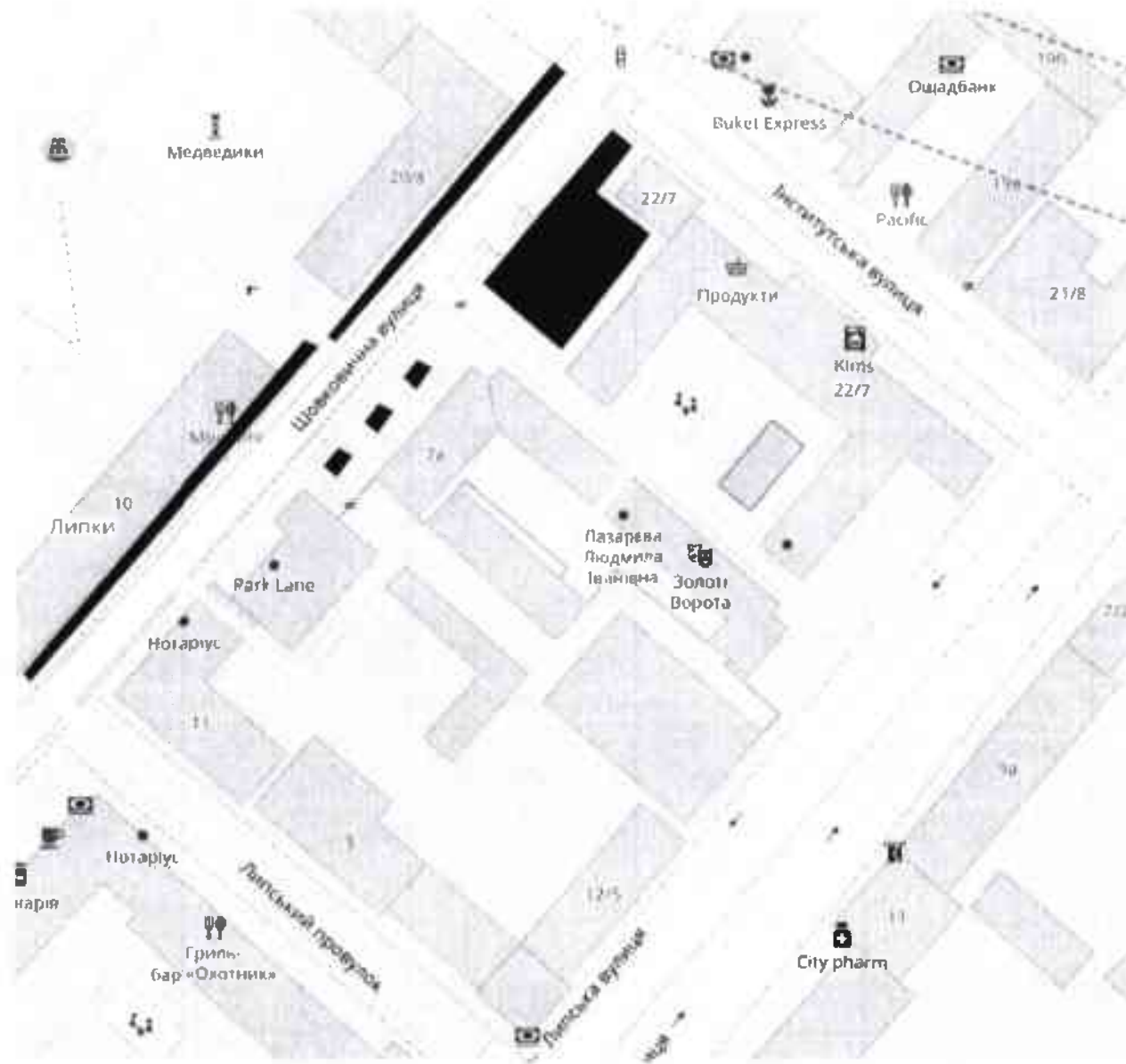
Зелена зона (схила) по бул. Л.Українки



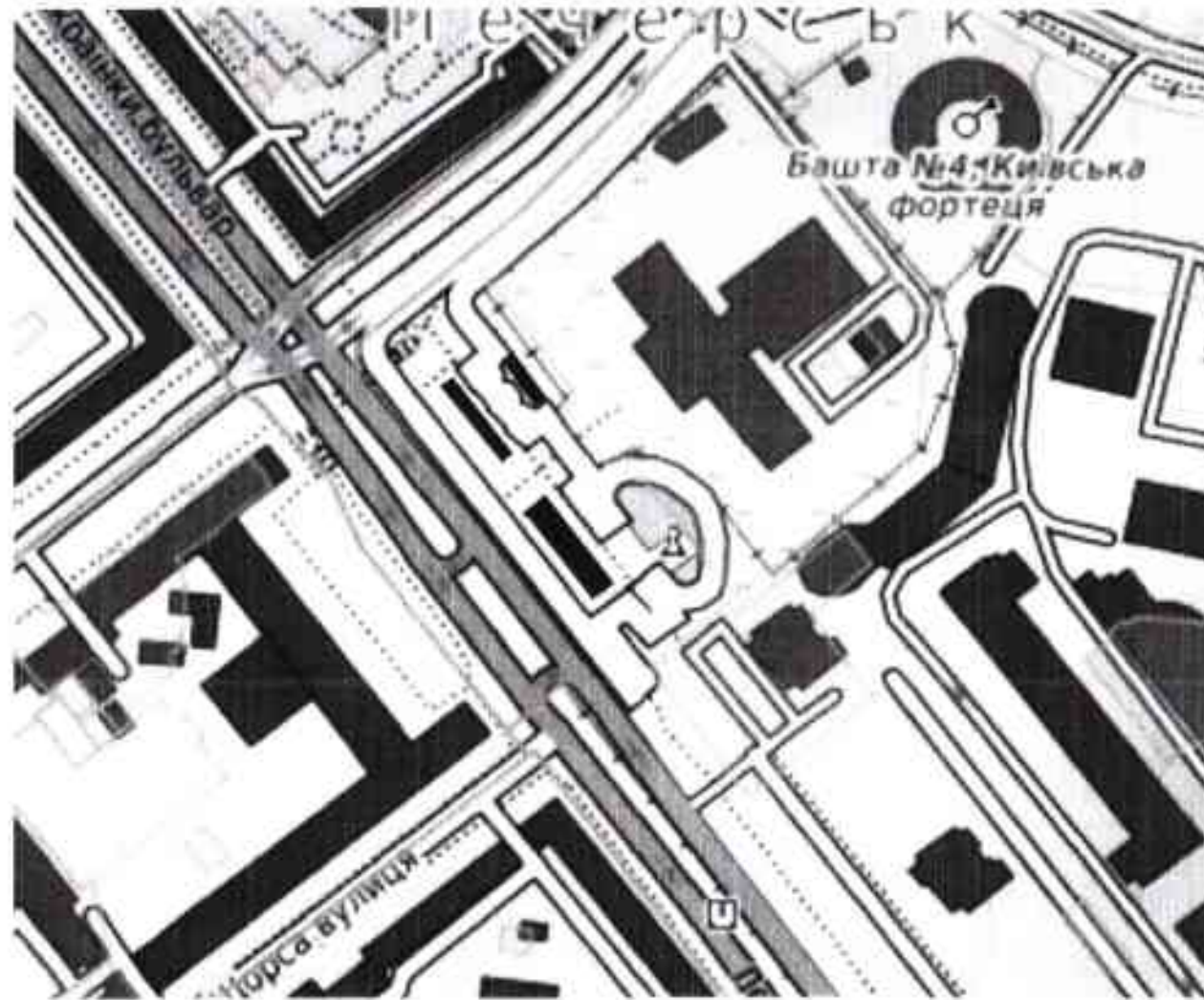
Зелена зона по вул. Інститутська



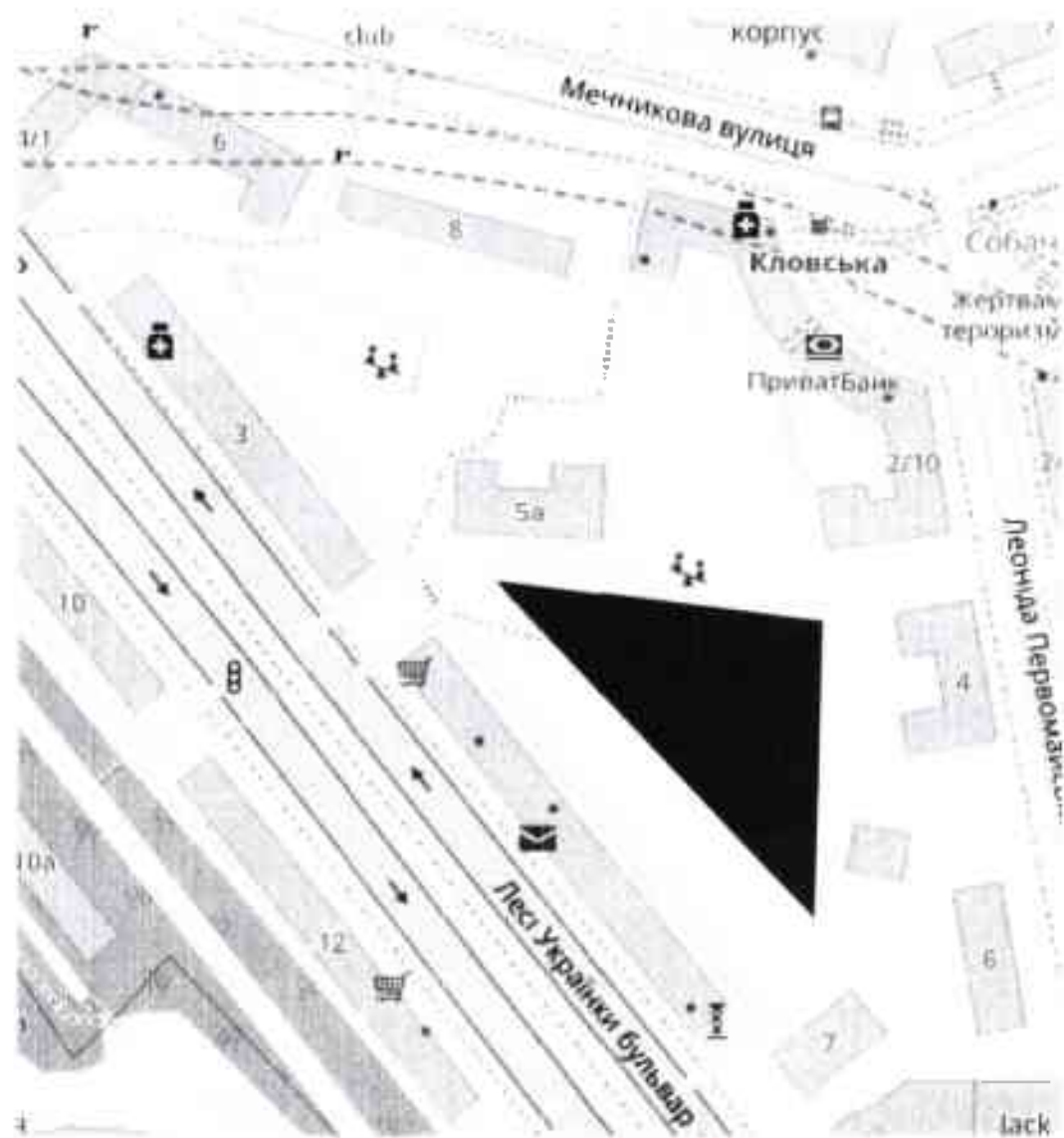
Зелена зона по вул.Шовковична



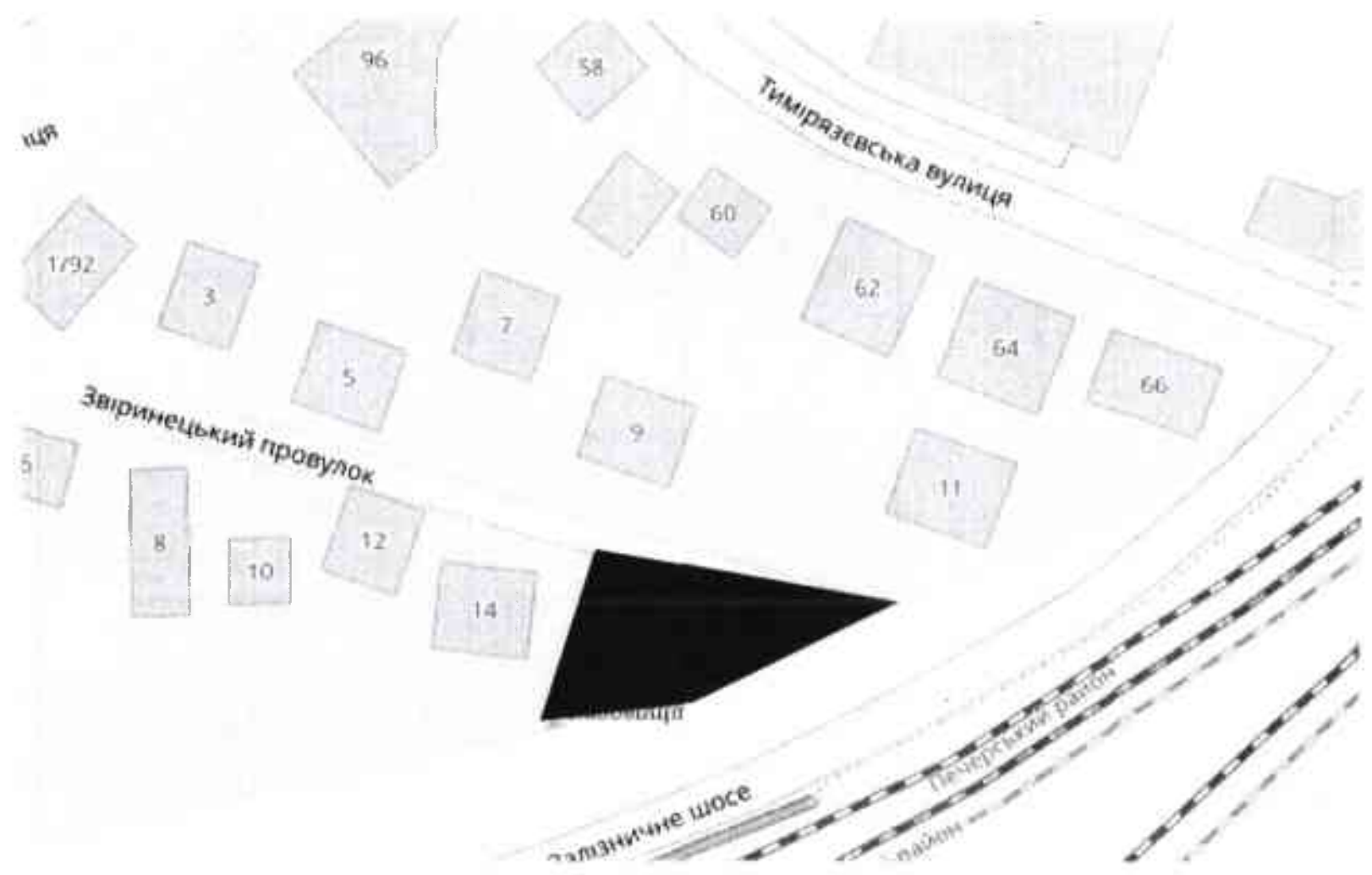
Зелена зона по бул. Л. Українки та Вул.Генерала Алмазова



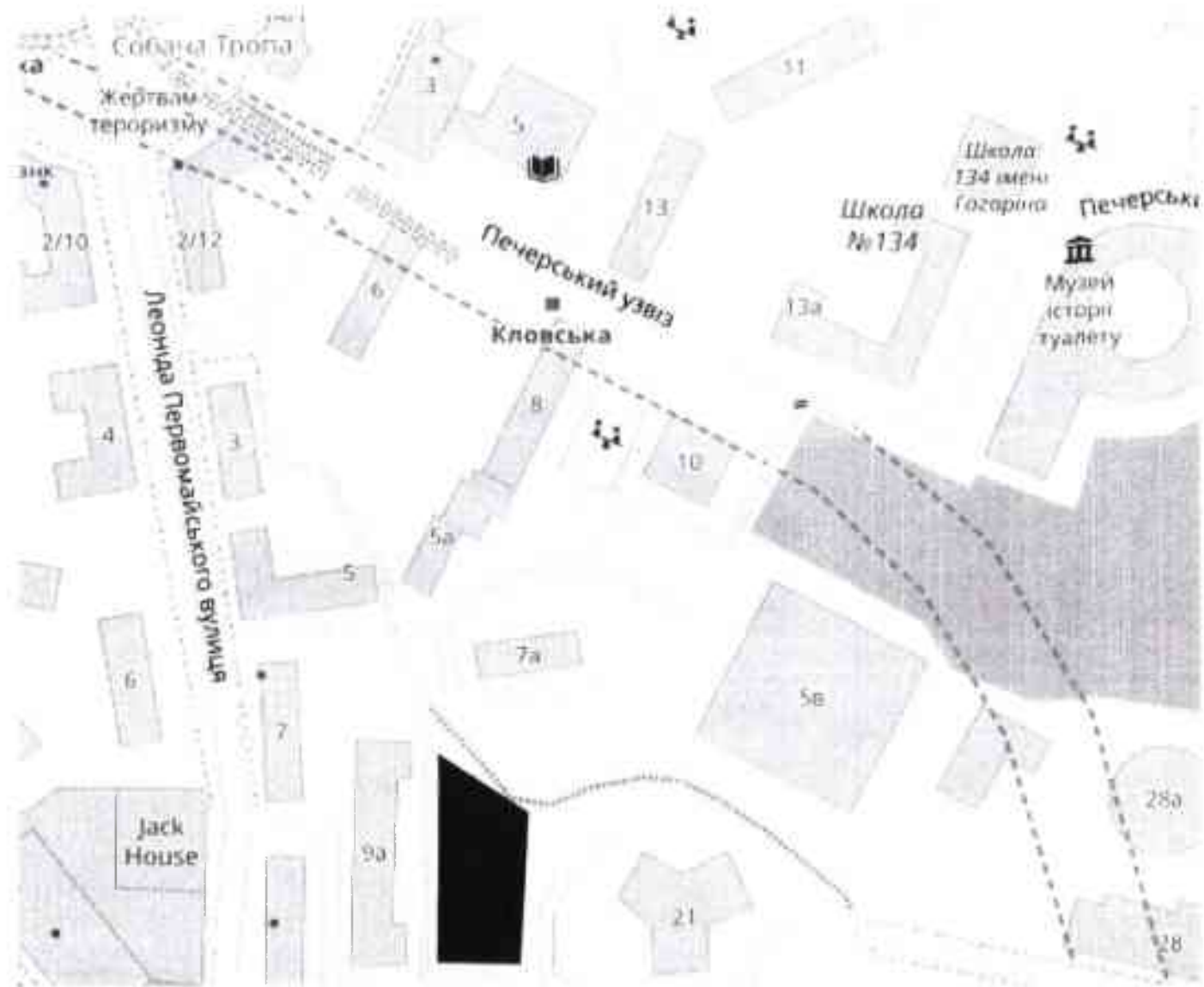
Сквер по бул. Л.Українки між будинками 5,5-а та 7



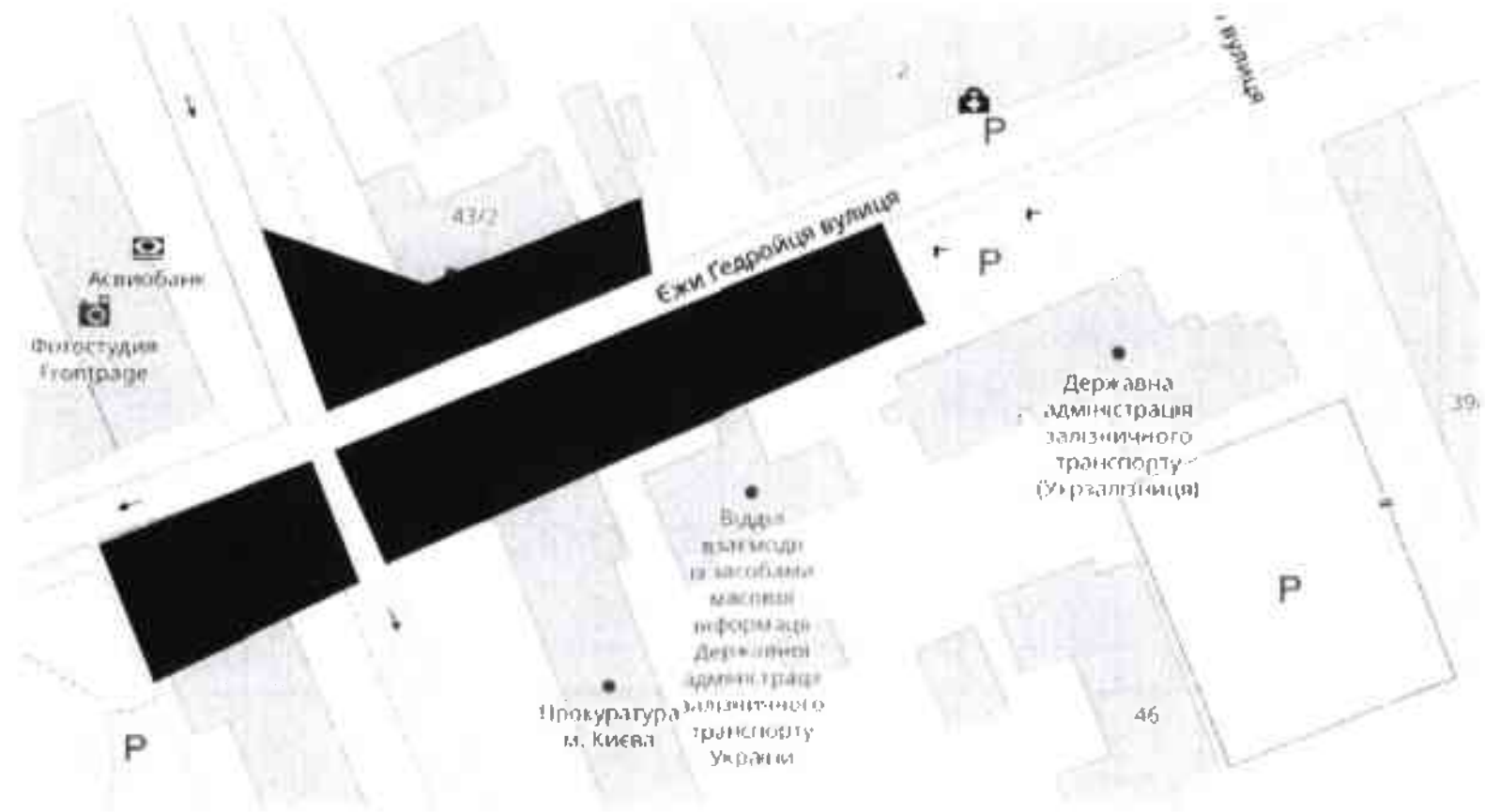
Сквер на вул. Тимірязівська, 66



Сквер на вул. Леоніда Первомайського , 7-б



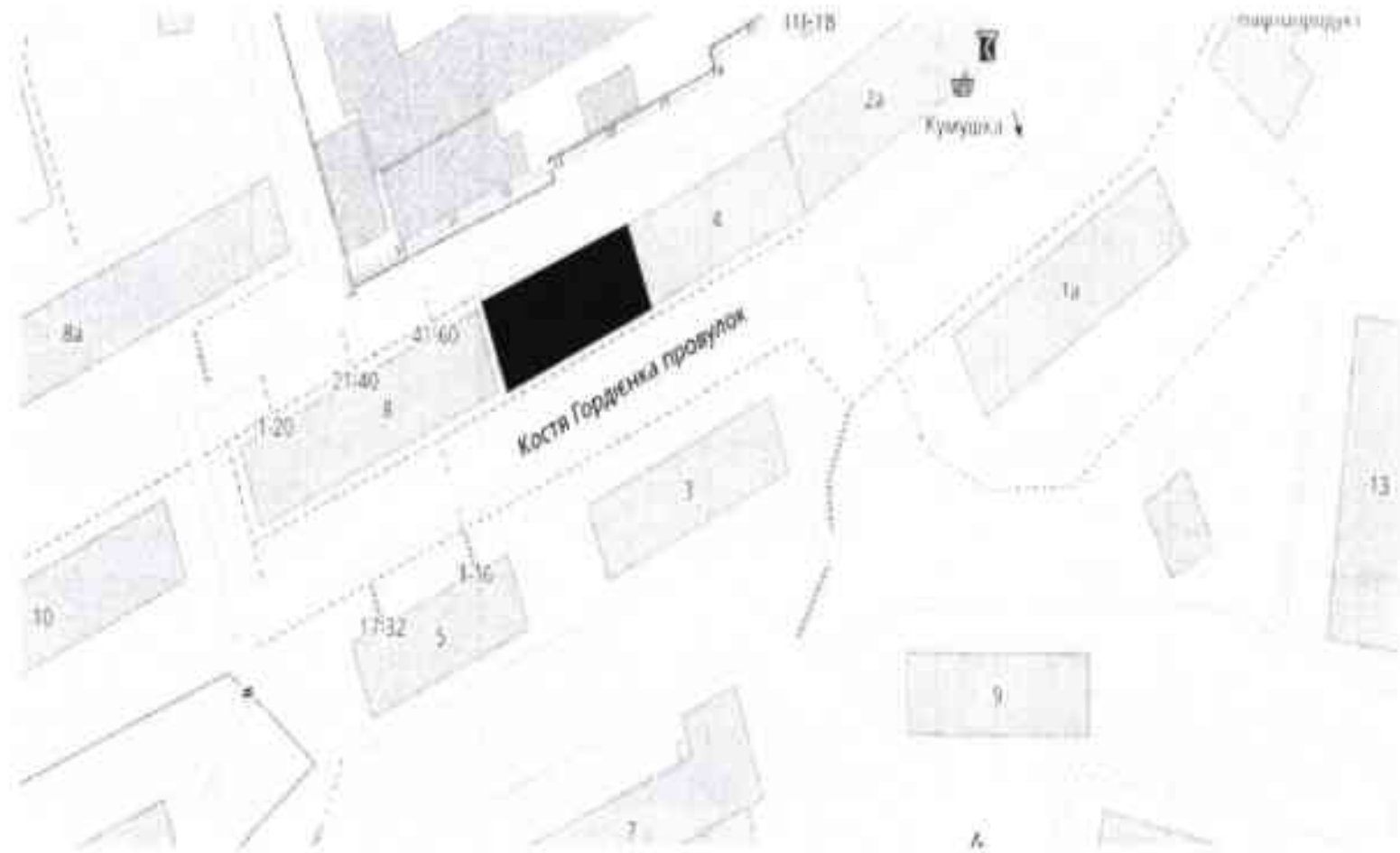
Сквер на вул. (Тверській) Єжи Гедройця біля будинків № 6,8,9 та 10



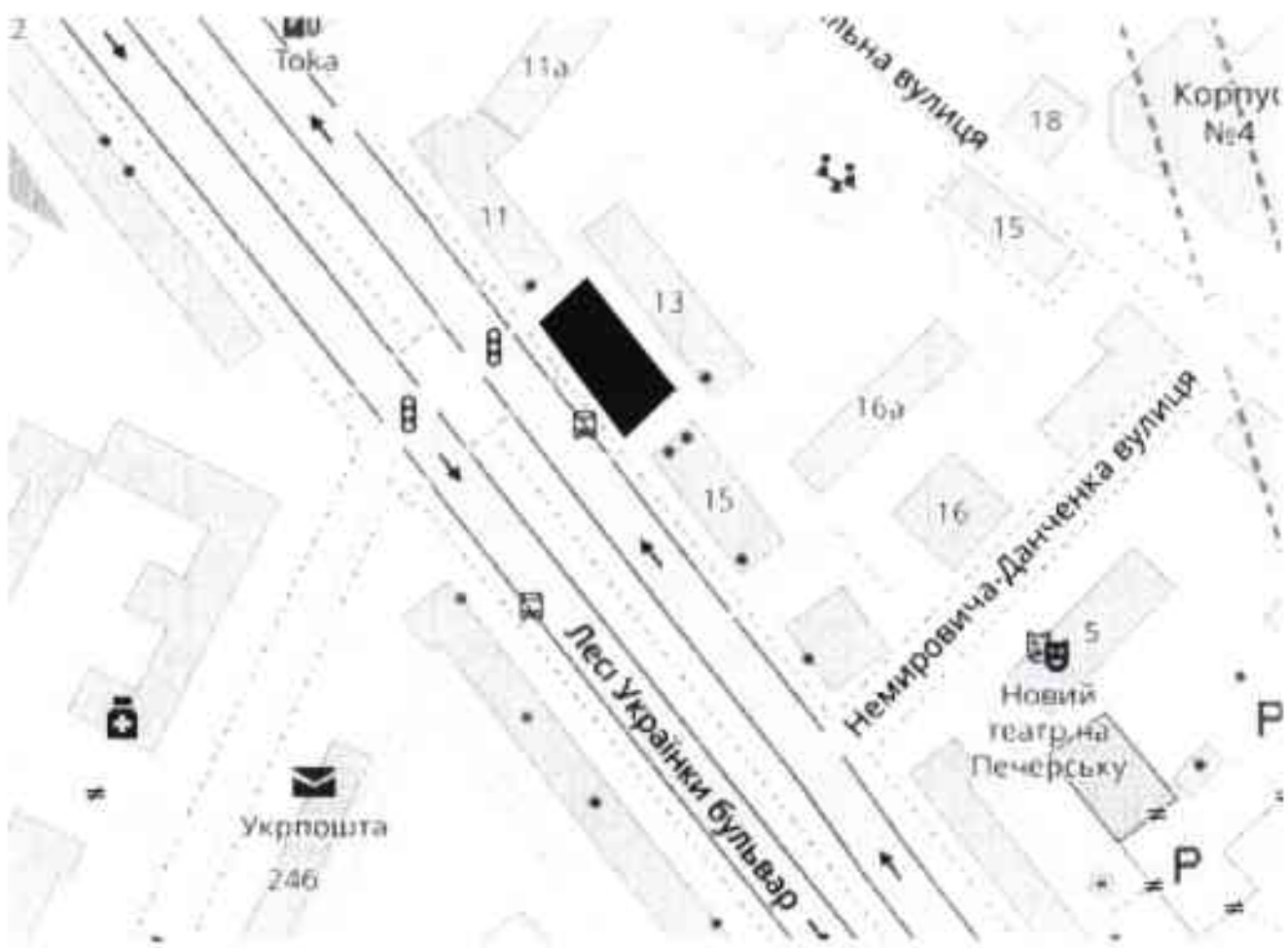
Сквер по бульвару Дружби Народів, 8 (між будинками 6-а, 8, 8-а бул. Др. Народів та будинками 7 та 9 на вул. О.Вишні)



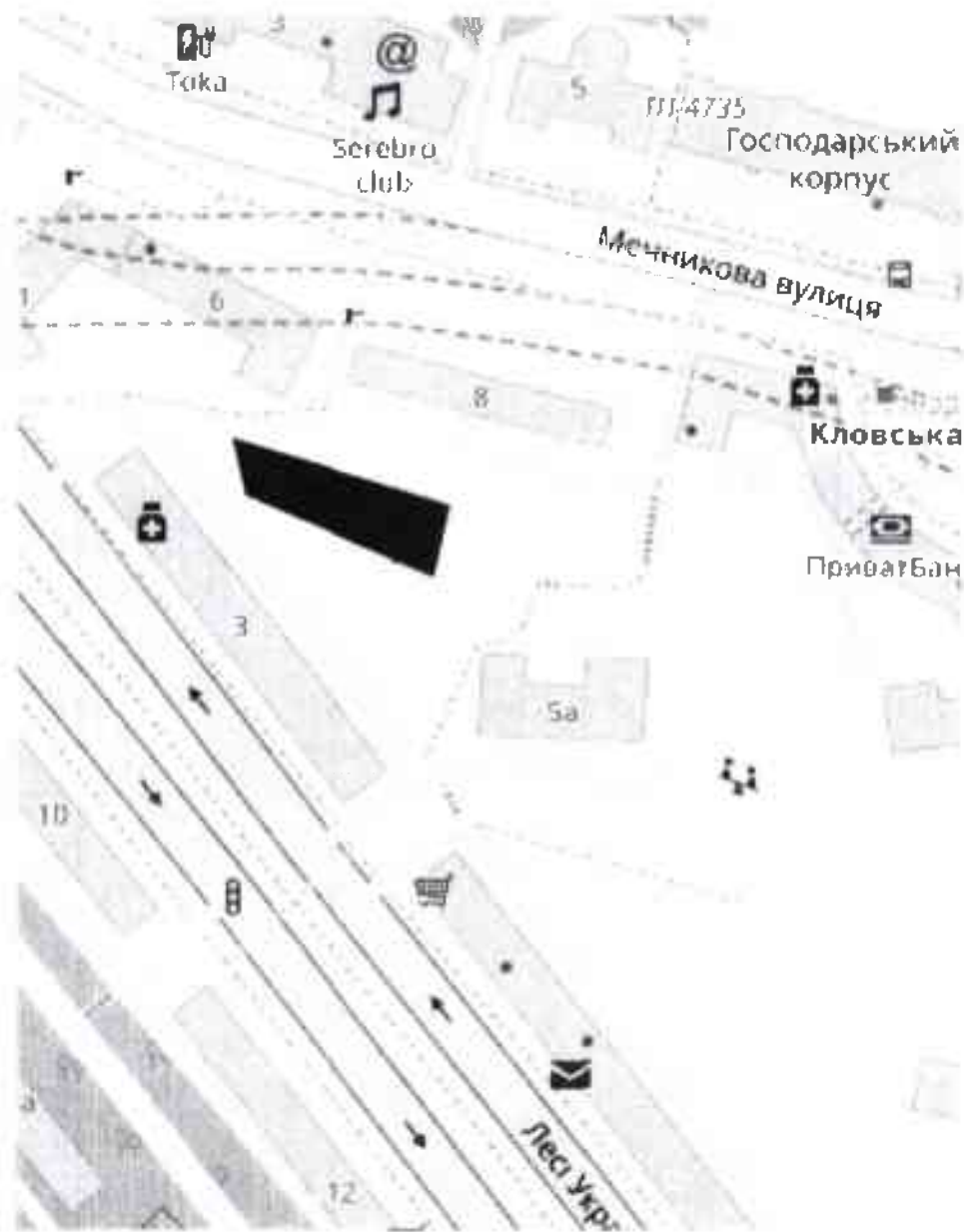
Сквер по провулку К.Гордієнка між будинками 4 та 8



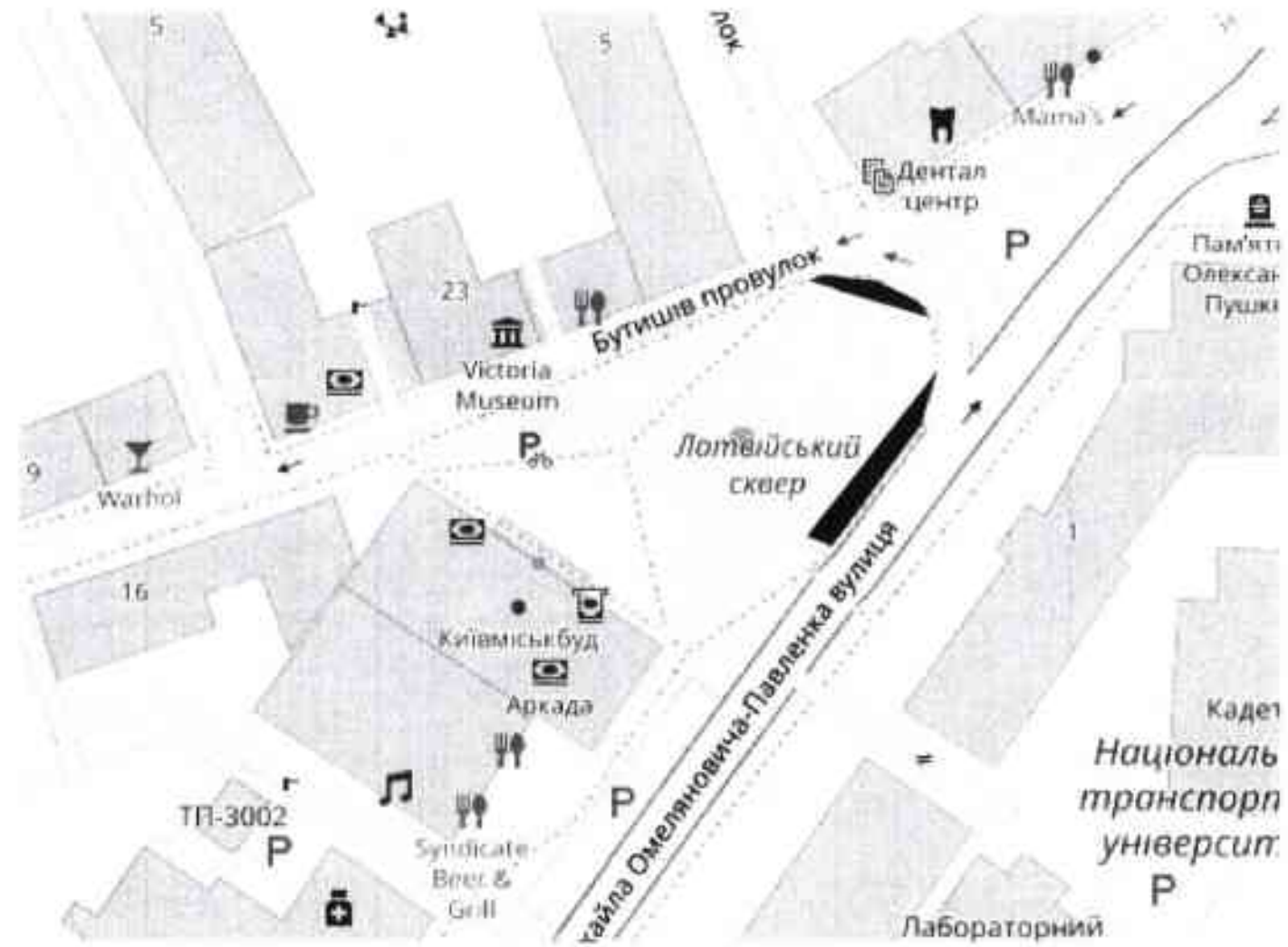
Сквер по бул. Л.Українки між будинками 11, 13 та 15



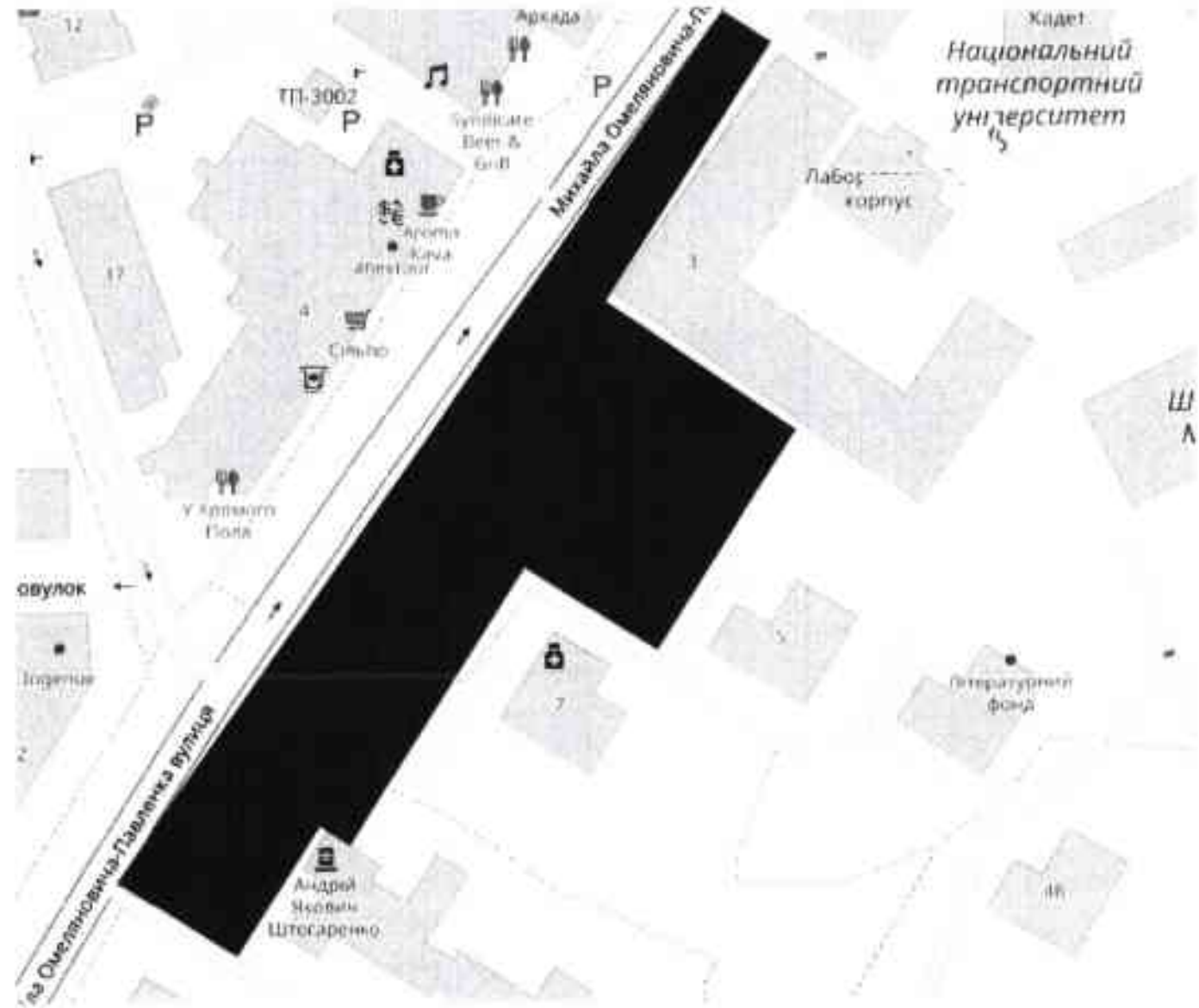
Сквер по бул. Л.Українки №3 -А



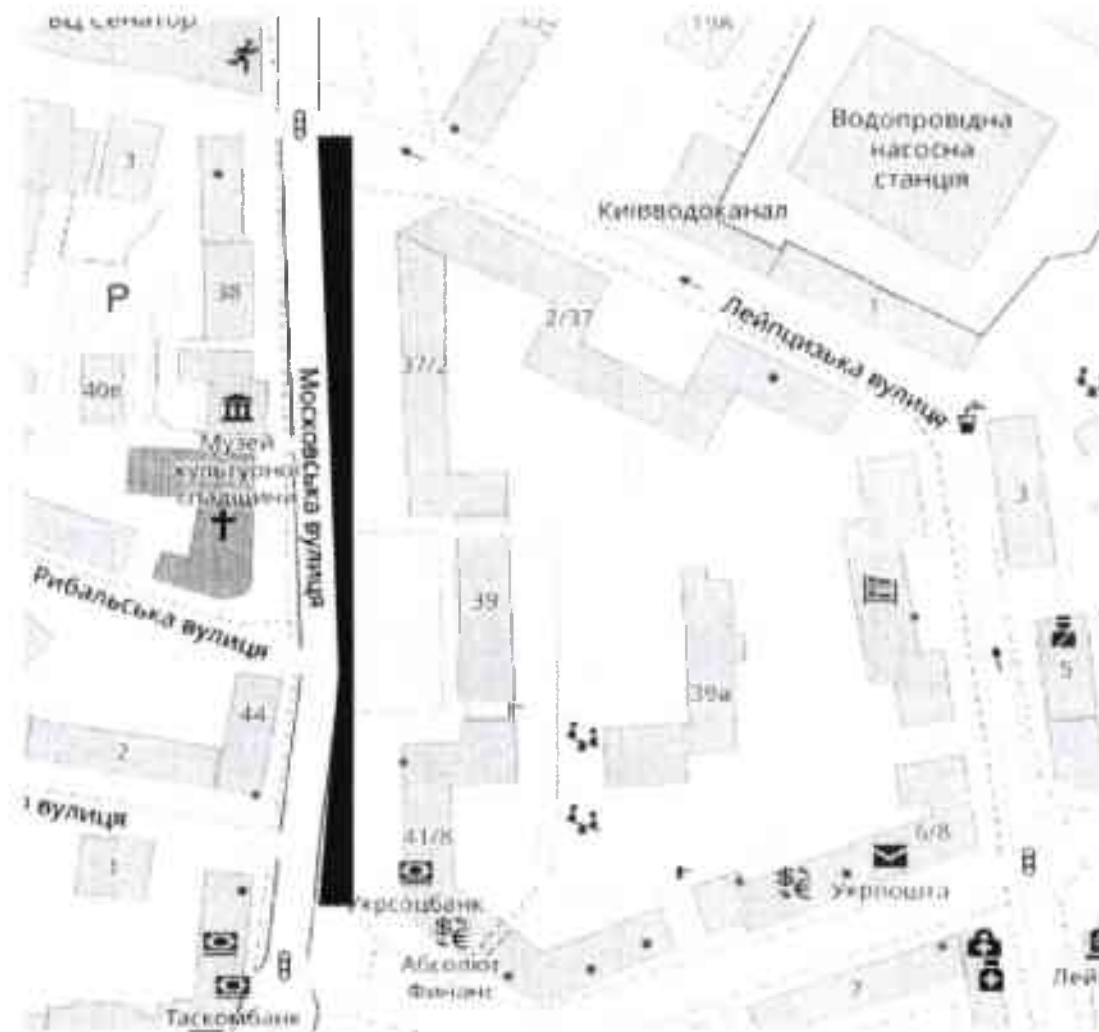
Латвійський сквер до доріжки за пам'ятником



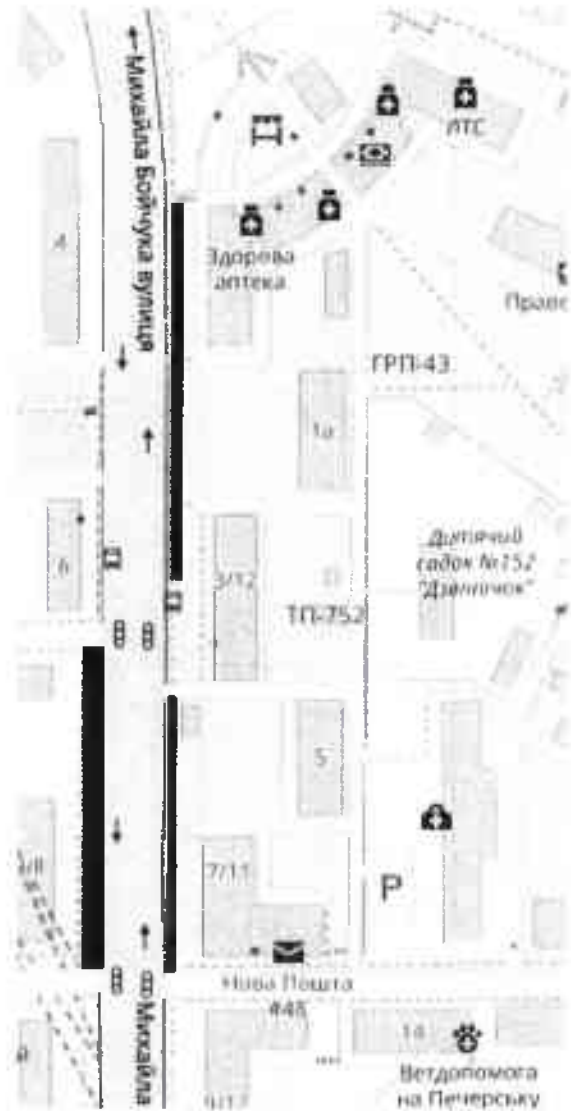
Зелена зона по вул. Омеляновича - Павленка від Національного транспортного університету до буд.№ 95



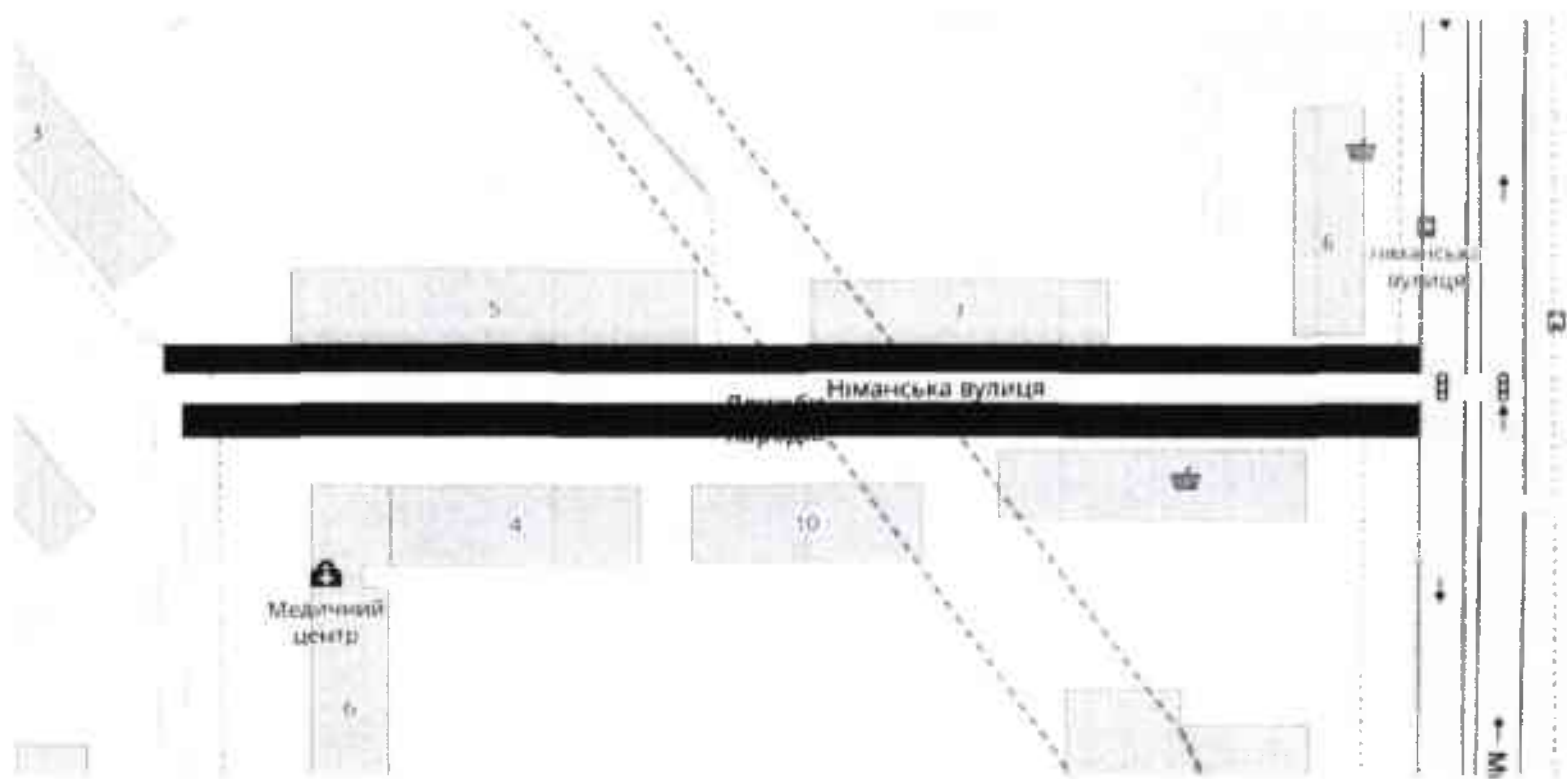
Зелена зона по вул. Московська від вул.Цетадельної до вул. Лейпцизької



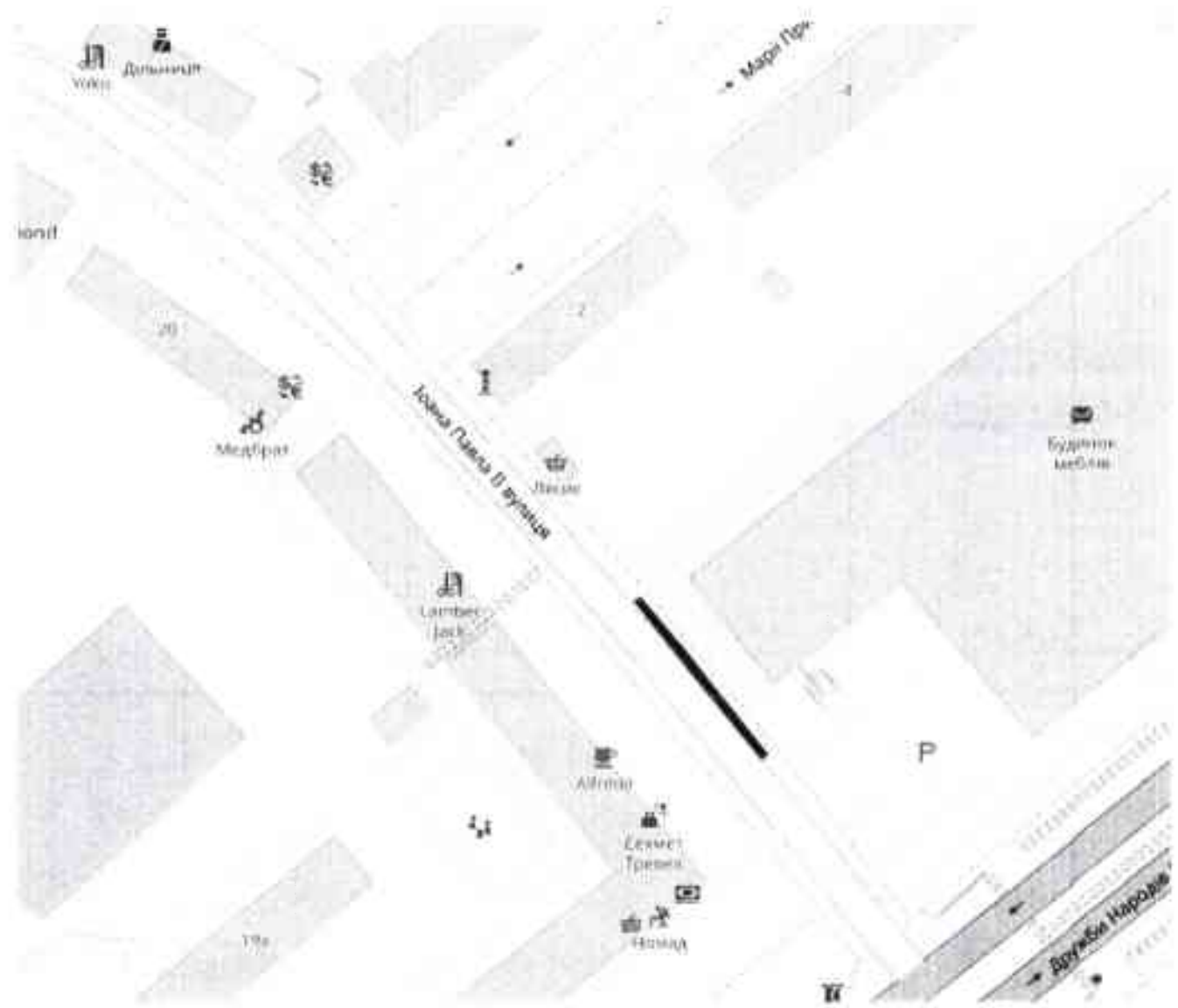
Зелена зона по вул. М.Бойчука



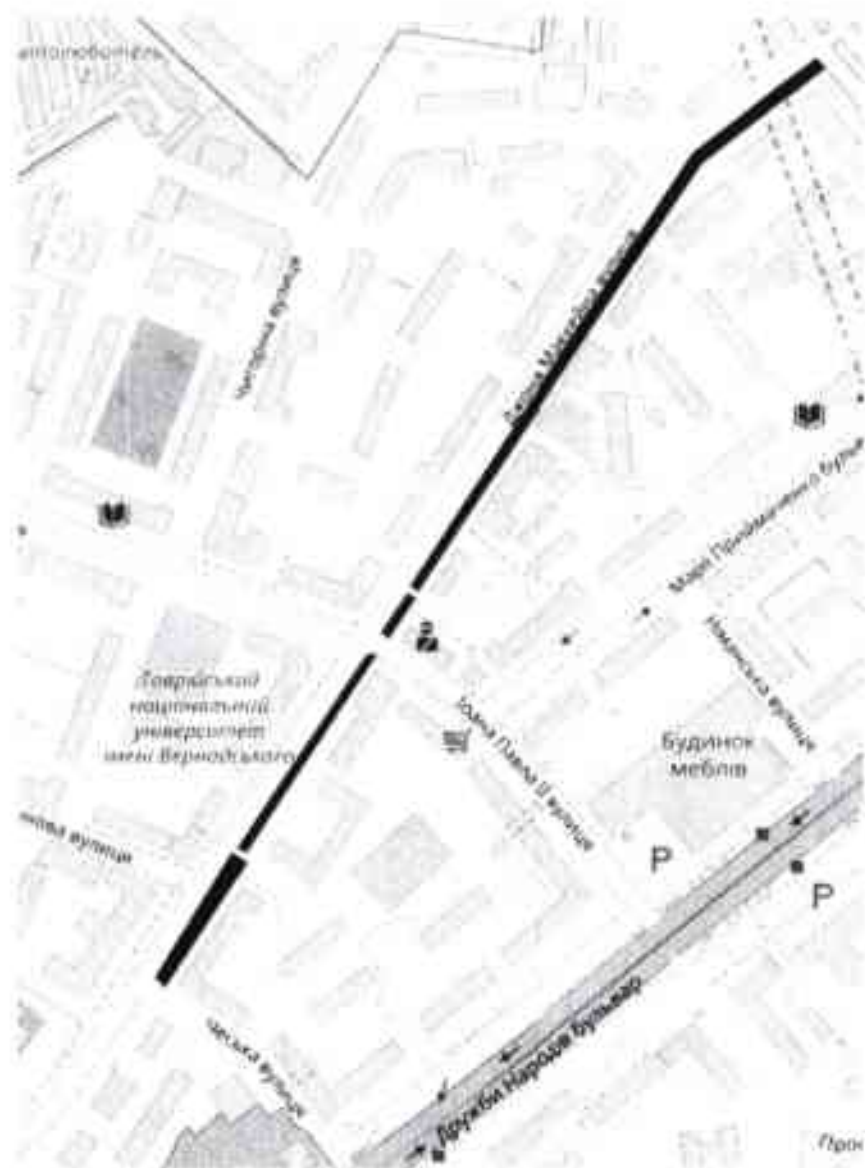
Зелена зона по вул.Німанська вздовж дороги



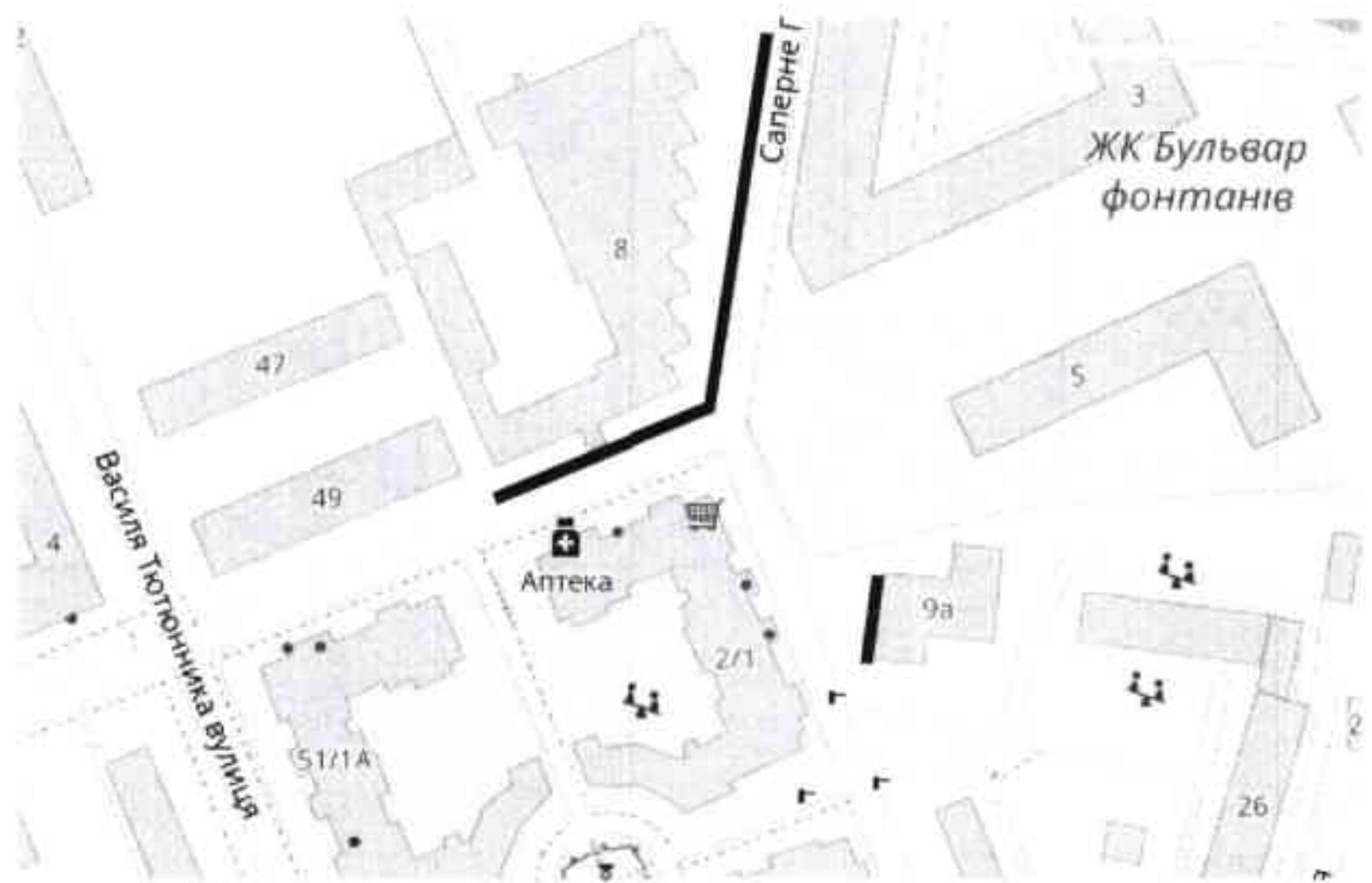
Зелена зона по вул. Іоана Павла II- вздовж дороги - біля будинку меблів



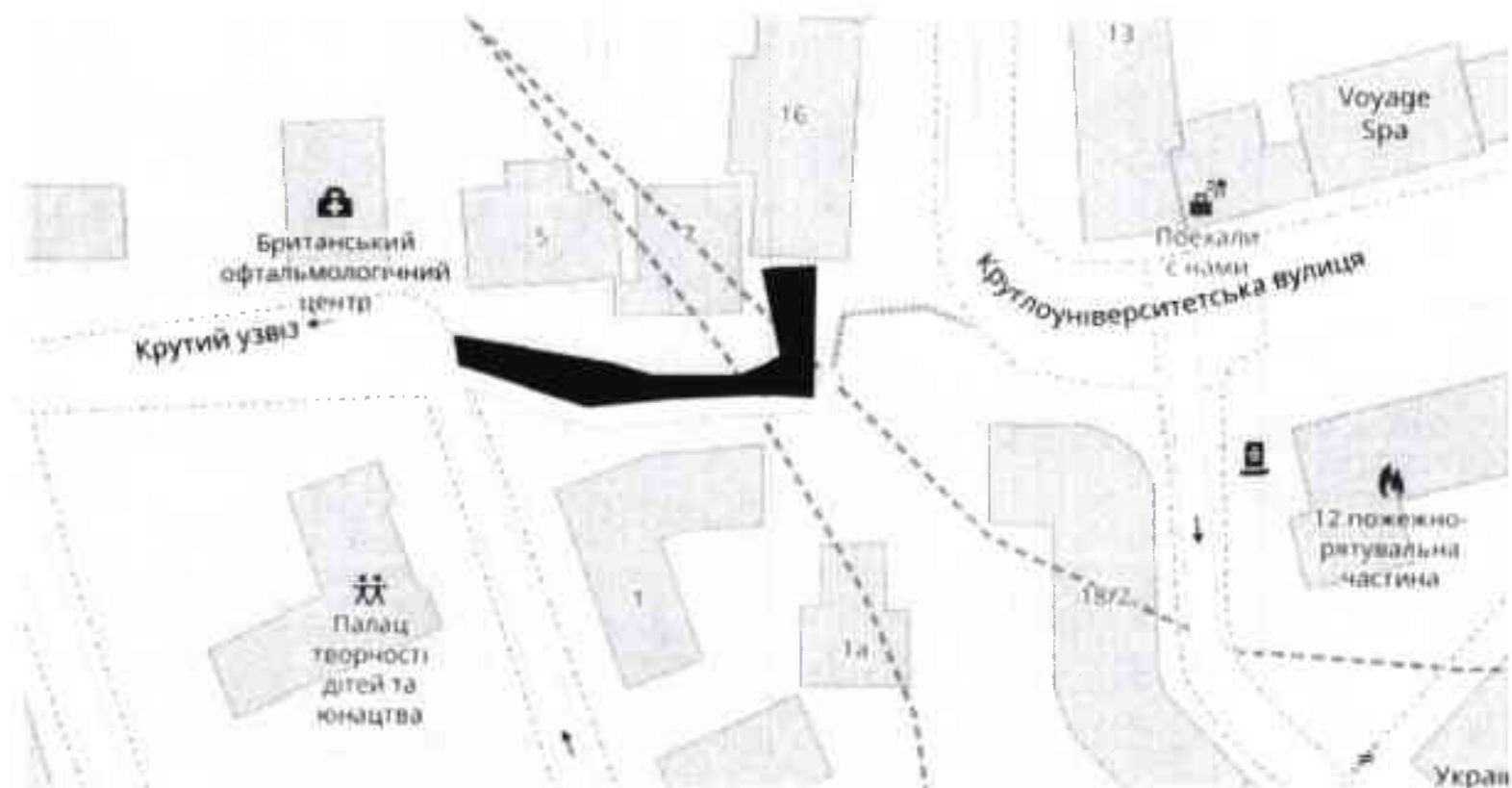
Зелена зона по вул. Джона Маккейна, 22-40 вздовж дороги



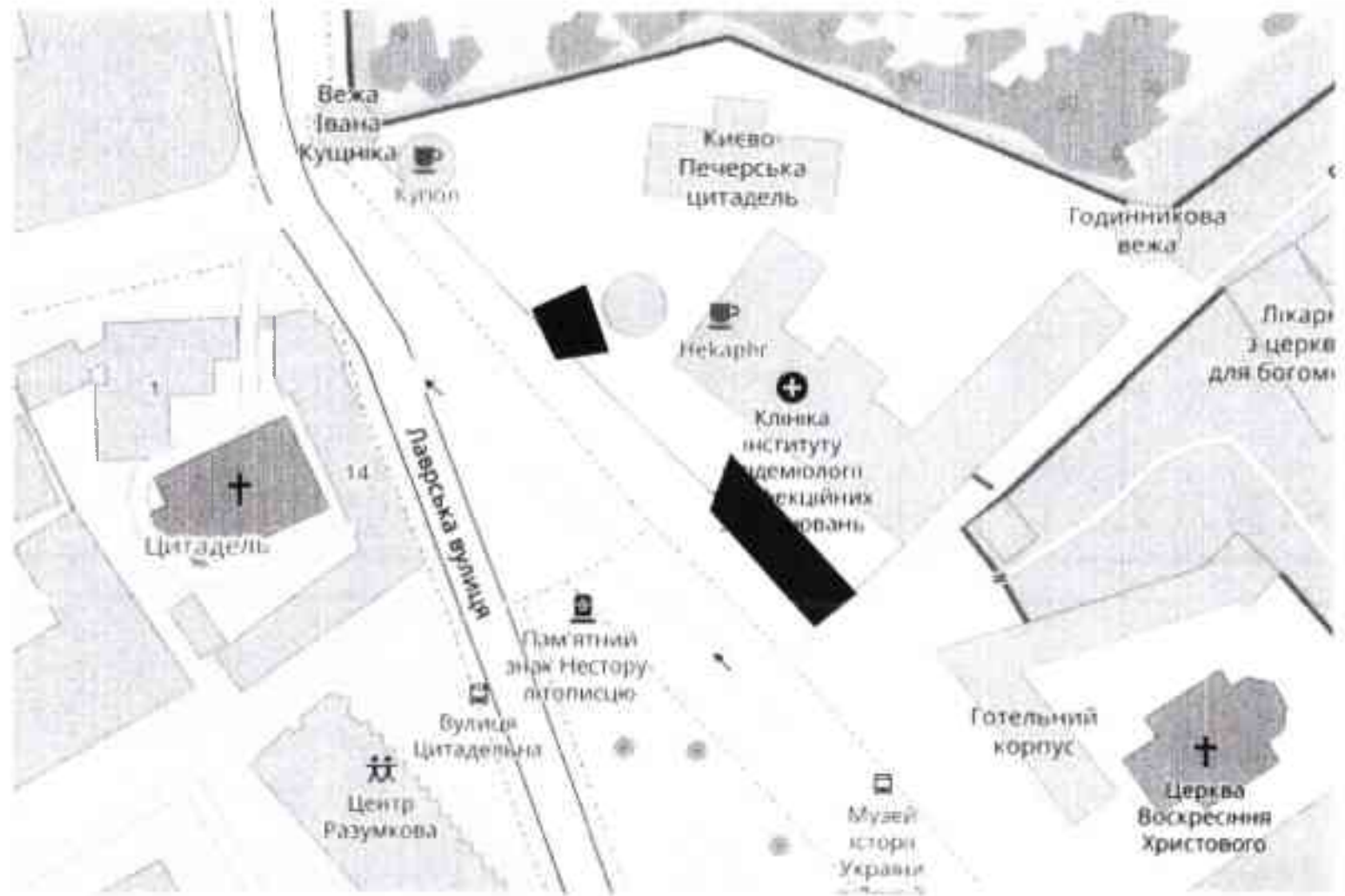
Зелена зона по вул.Саперне поле / вул.Ковпака



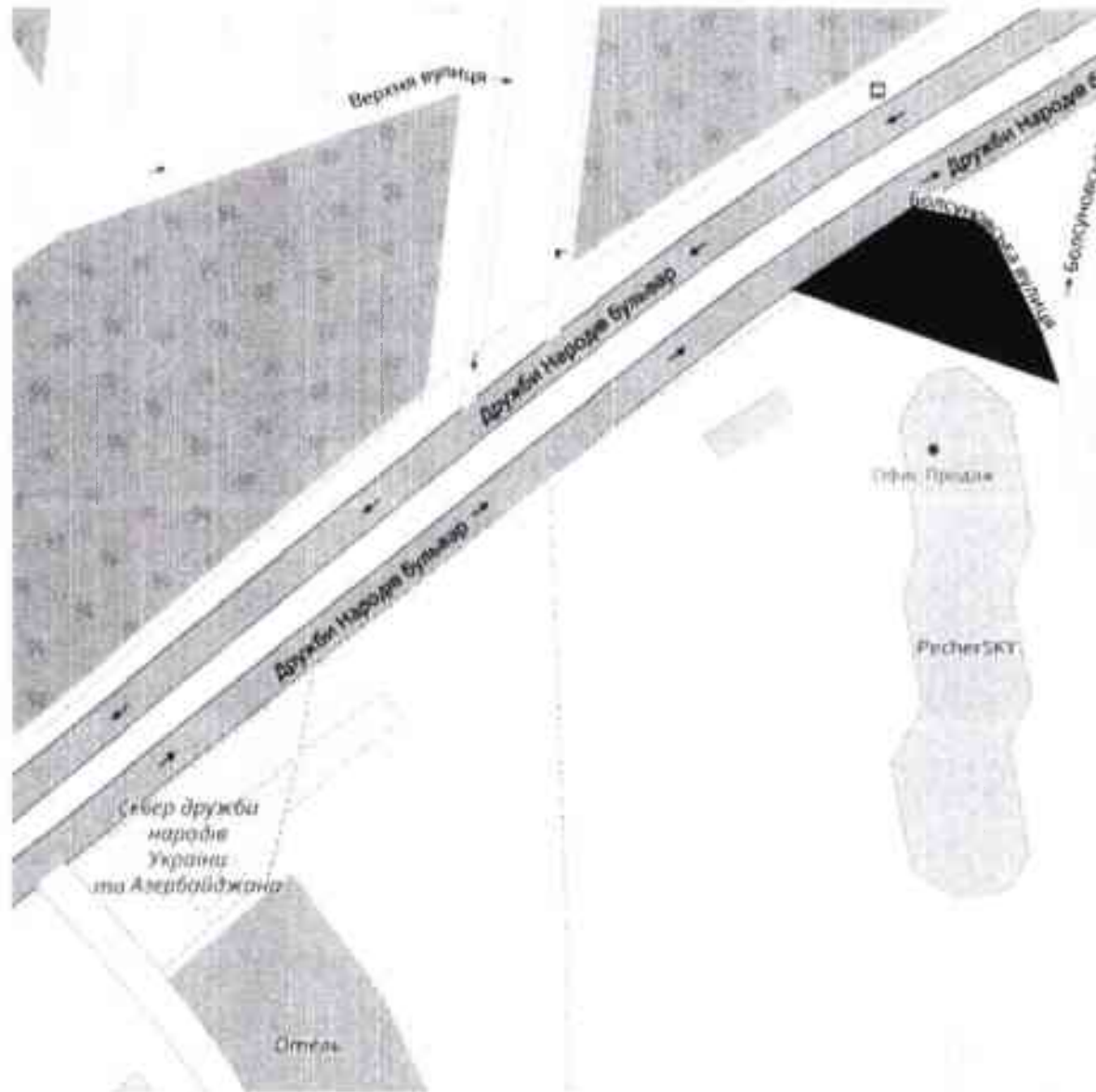
Зелена зона схилу біля буд. №7 по вул. Круглоуніверситетській



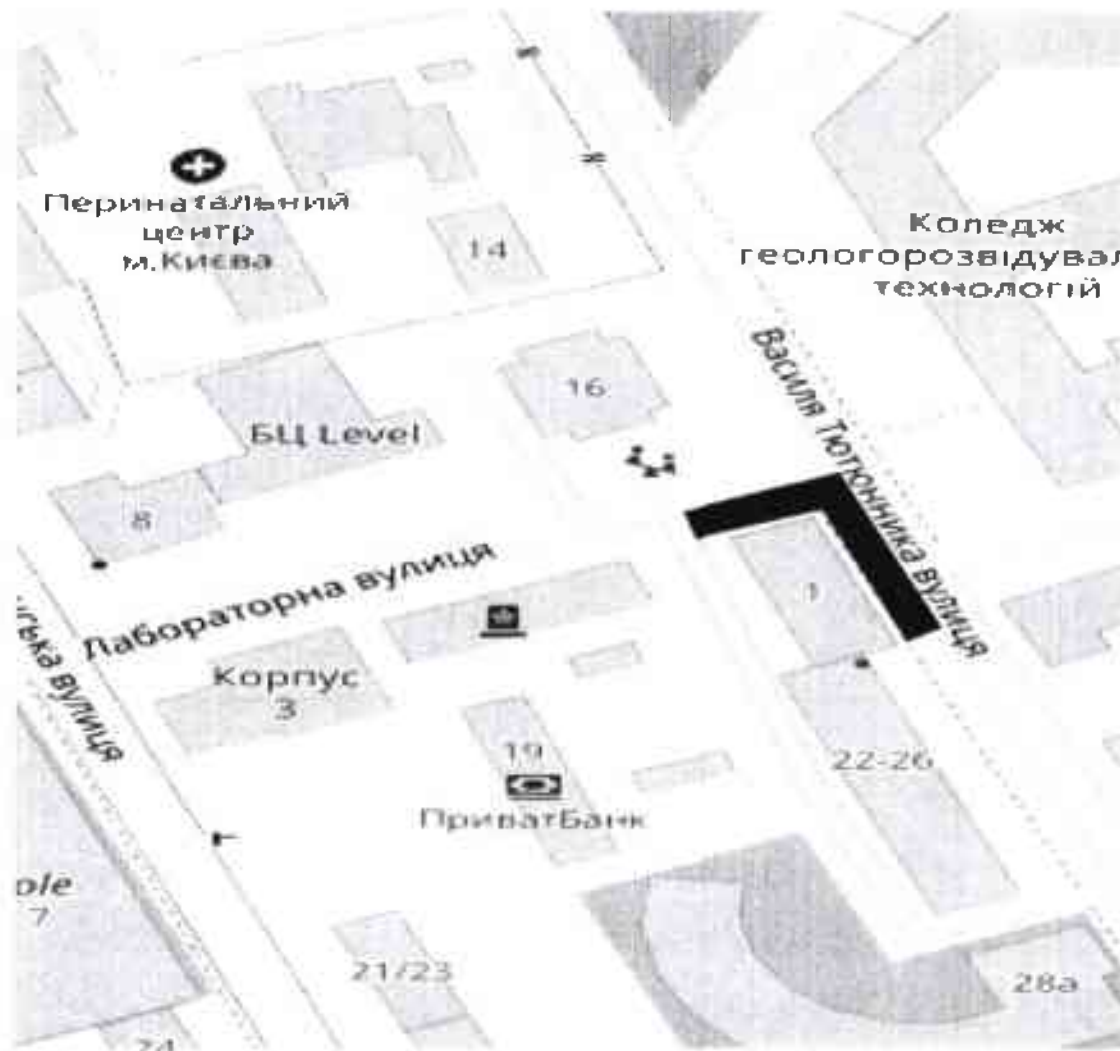
Зелена зона вул. І.Мазепи, 23



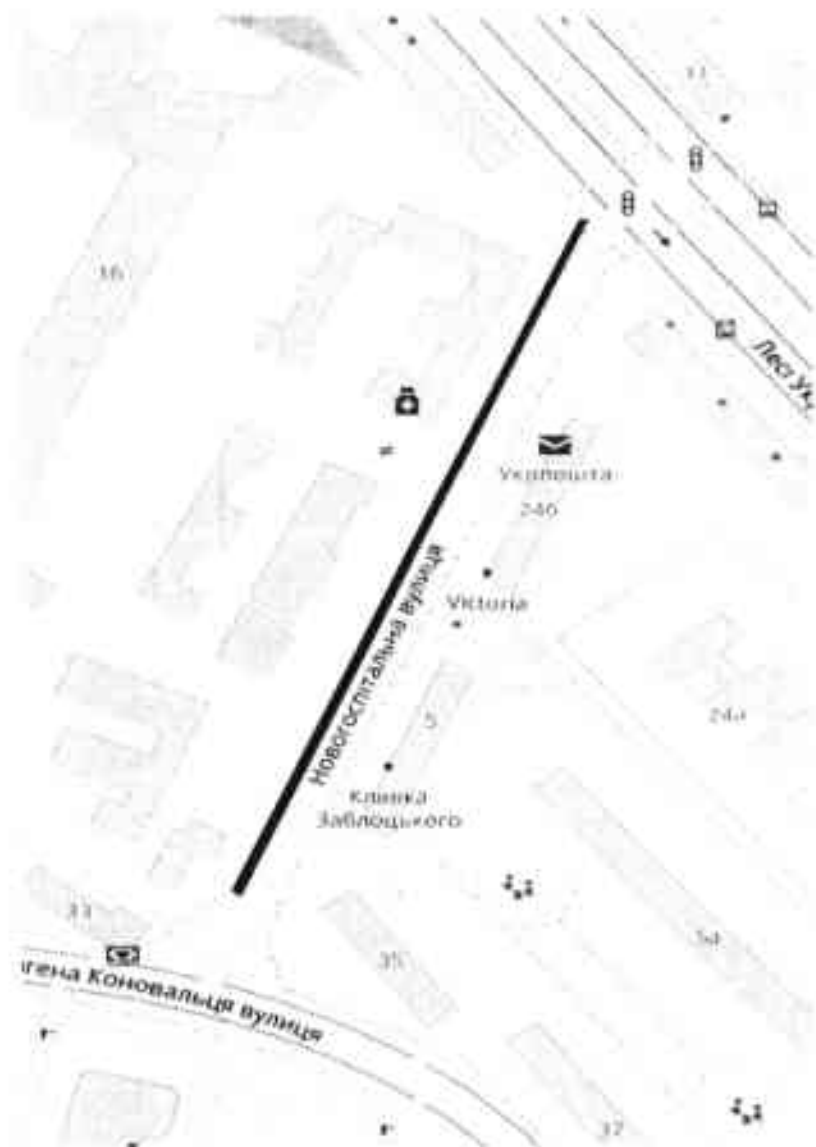
Зелена зона вздовж бул. Дружби Народів від вул. Струтинського до вул. Курганівської



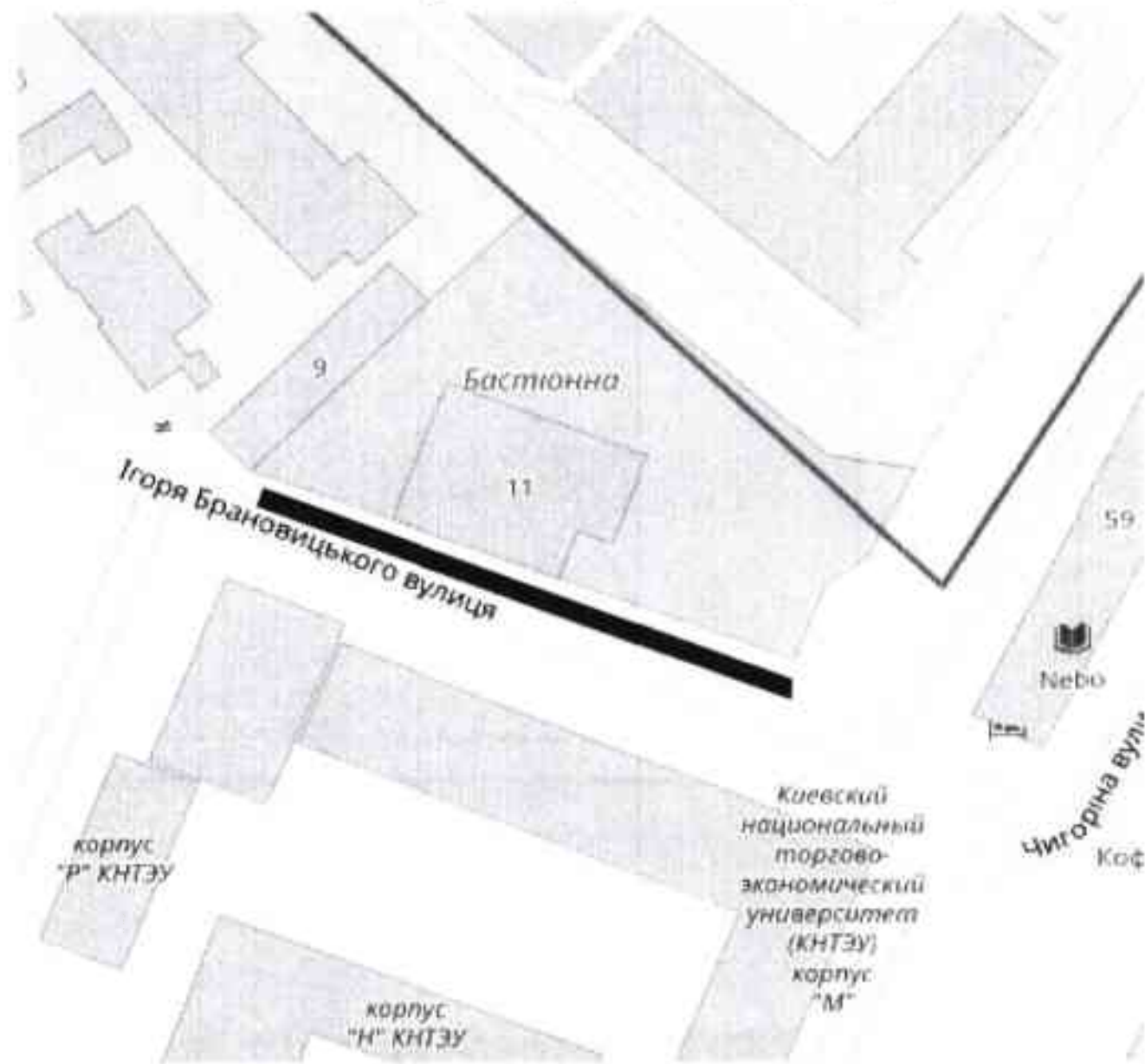
Зелена зона вул. Лабораторна ,1 та вул. В. Тютюнника



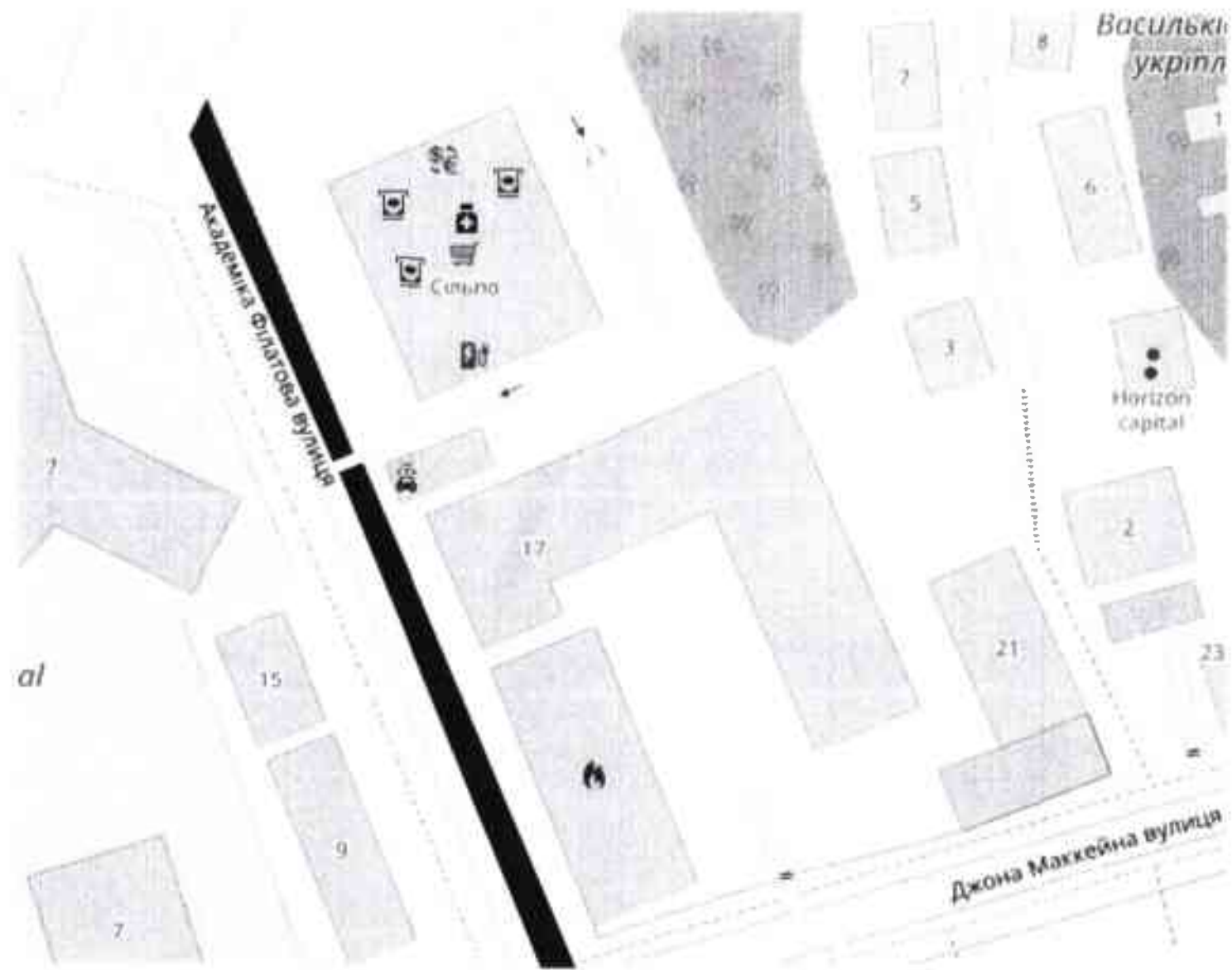
Зелена зона вул.Є. Коновальця та паркан військового шпиталю



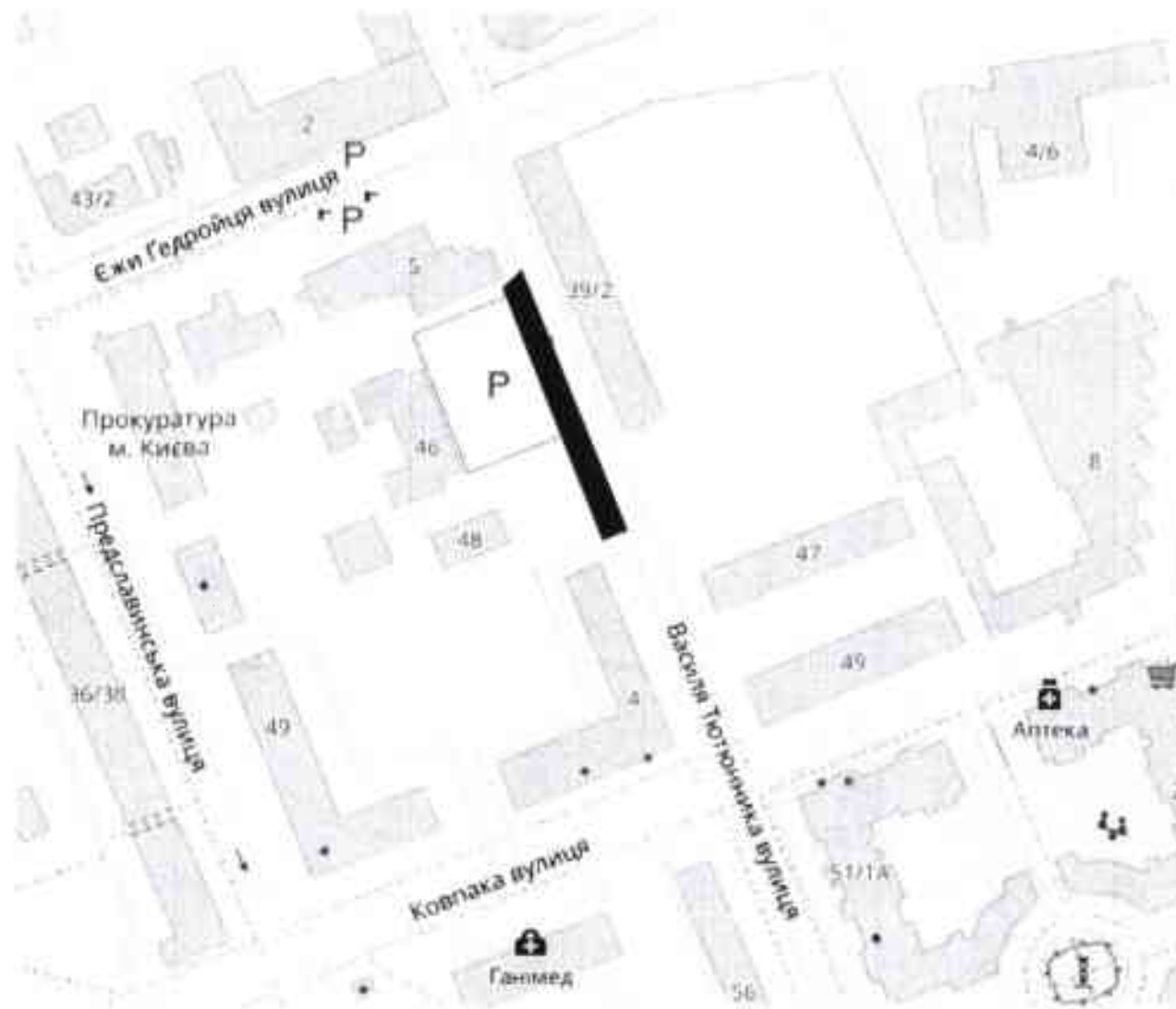
Зелена зона вздовж вул. Перспективна (І. Брановицького) № 11




Зелена зона вздовж вул.Філатова до перетину вул. Джона Маккейна



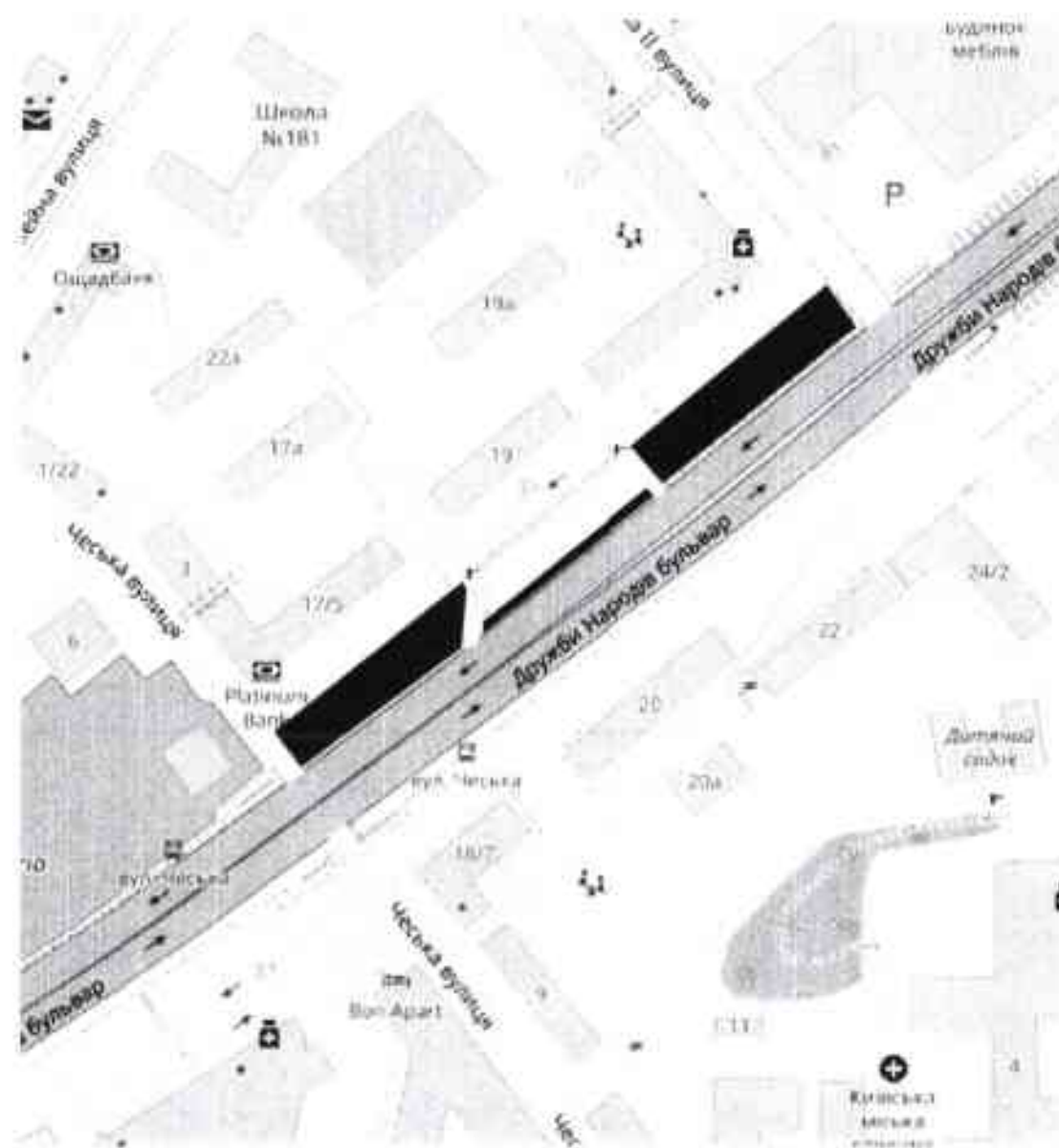
Зелена зона вздовж паркану будівель №46,48 по вул.В.Тютюнника



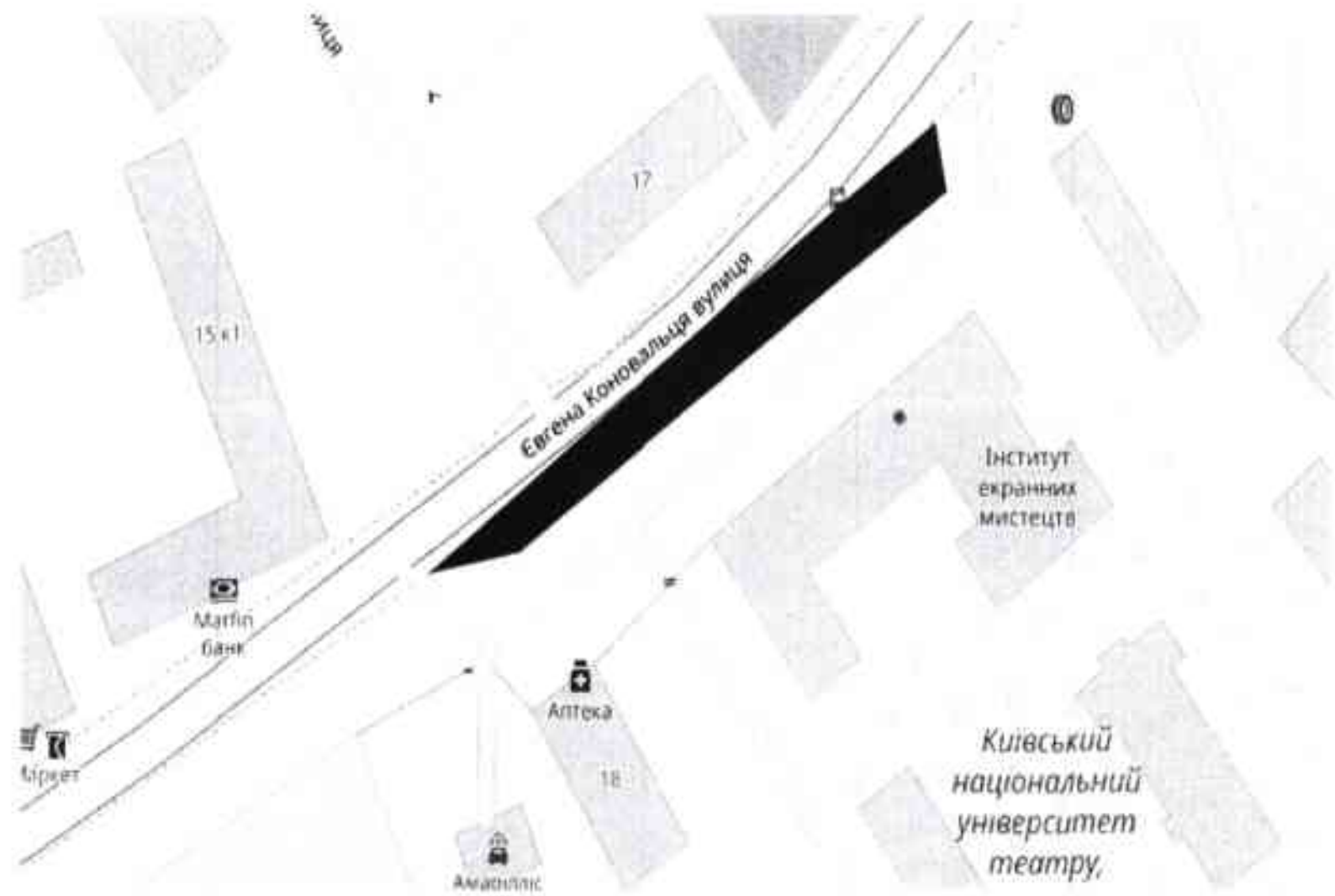
Зелена зона вздовж корпусу пр.Новопечерського №3



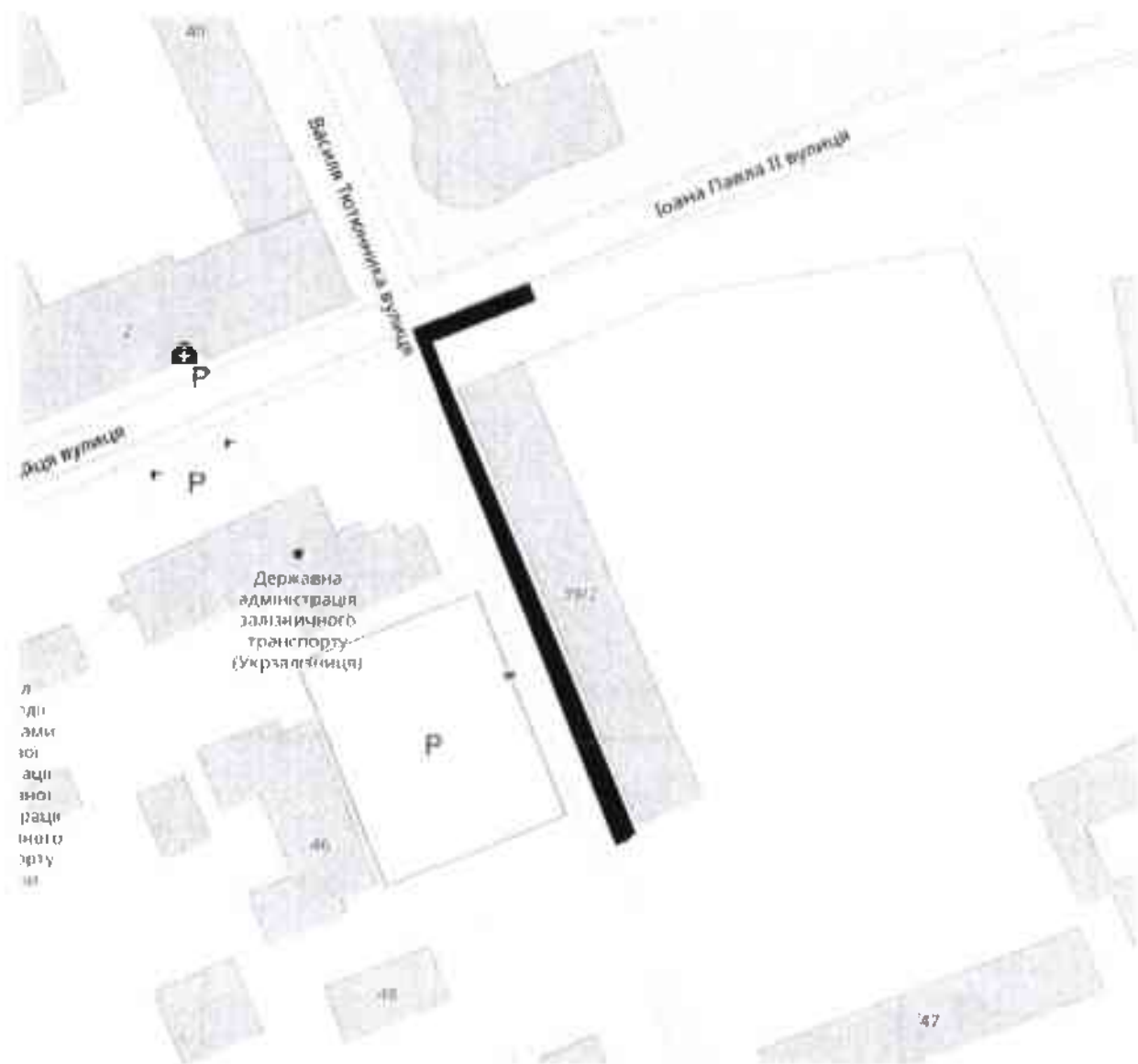
Зелена зона вздовж буд.№17/5 - № 21 по б-р Дружби Народів



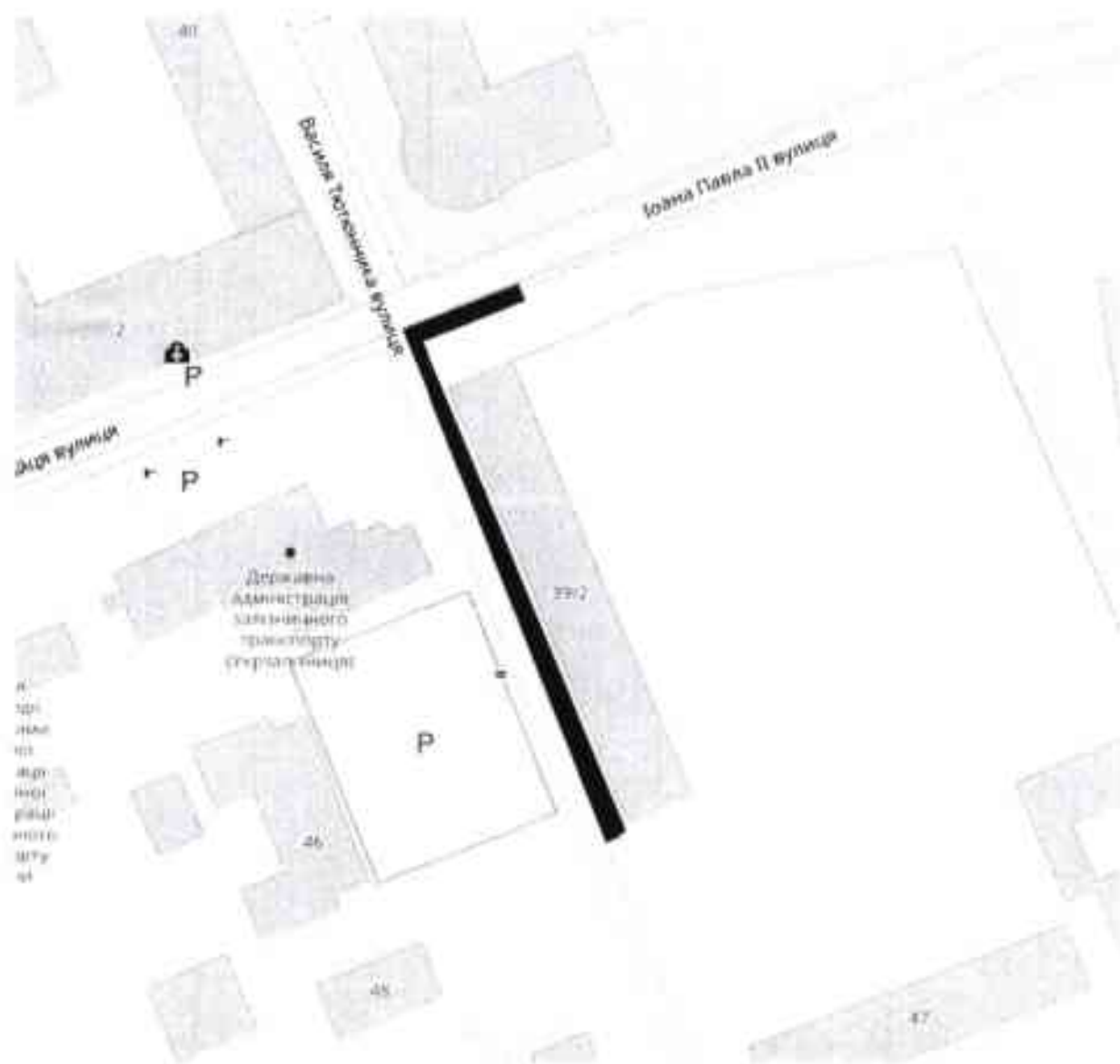
Зелена зона вздовж будинку №18 по вул. Є.Коновальця



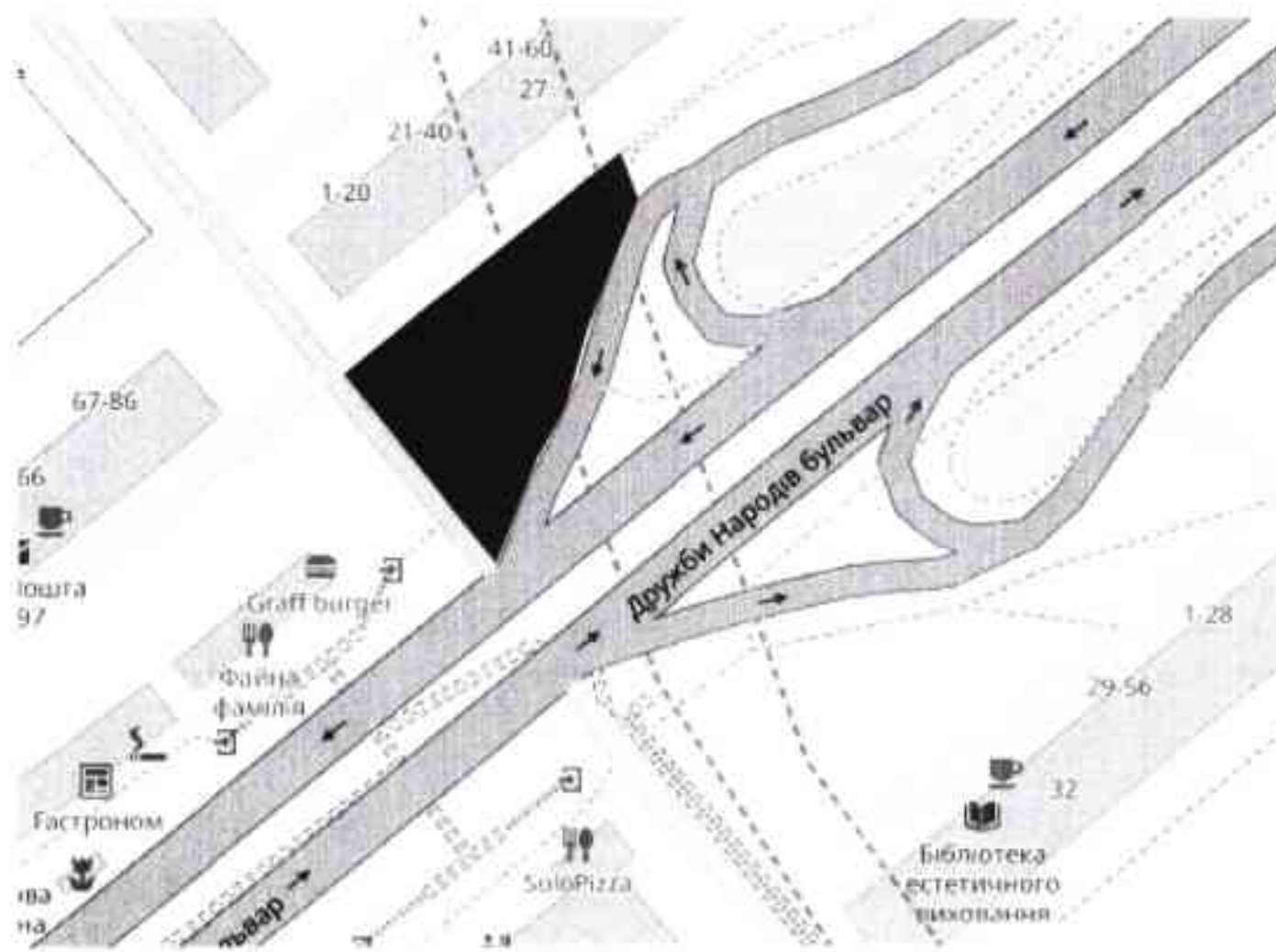
Зелена зона (кут) вул. В. Тютюнника та вул. Іоанна Павла II №39/2



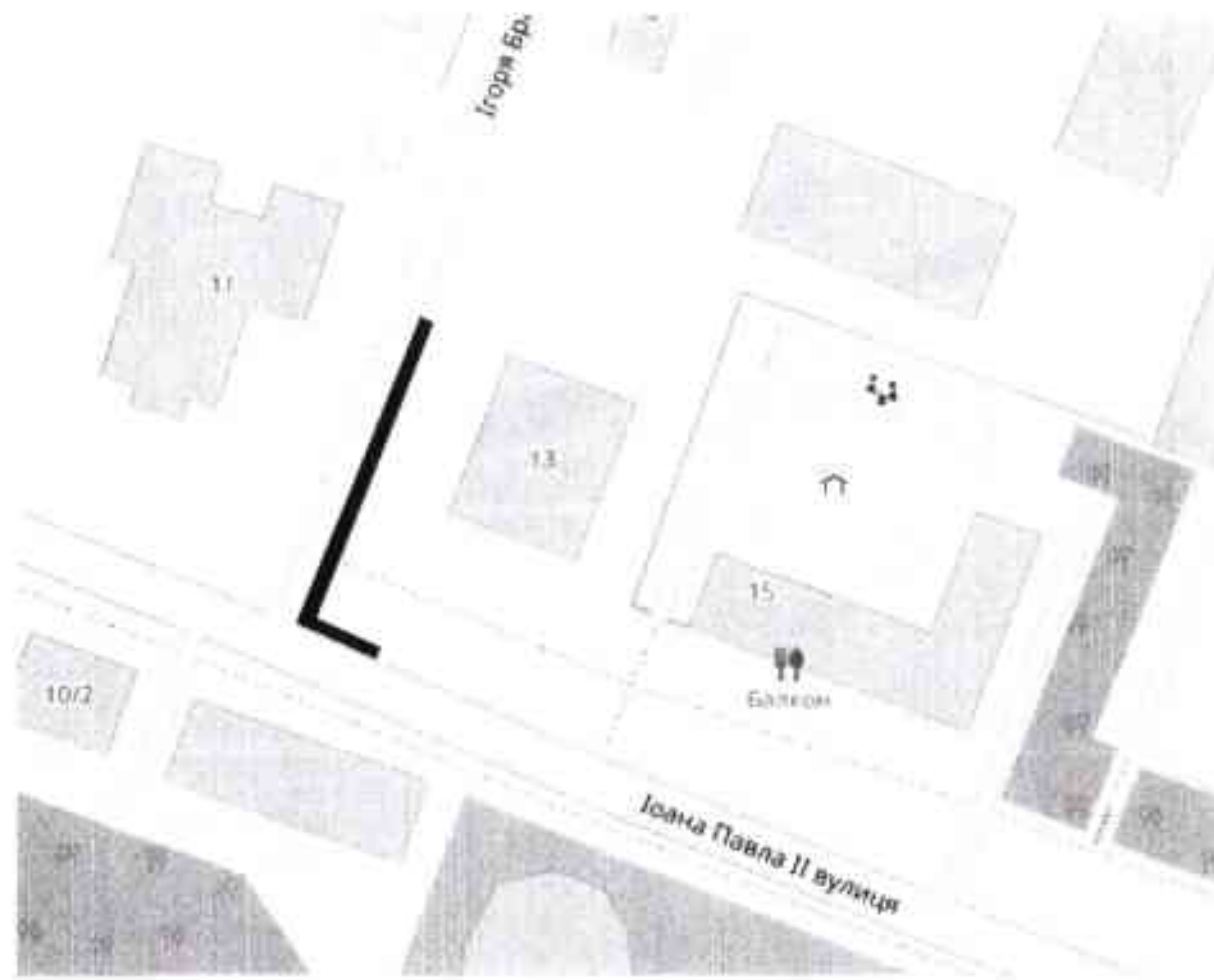
Зелена зона (кут) вул. В. Тютюнника та вул. Іоанна Павла II №39/2



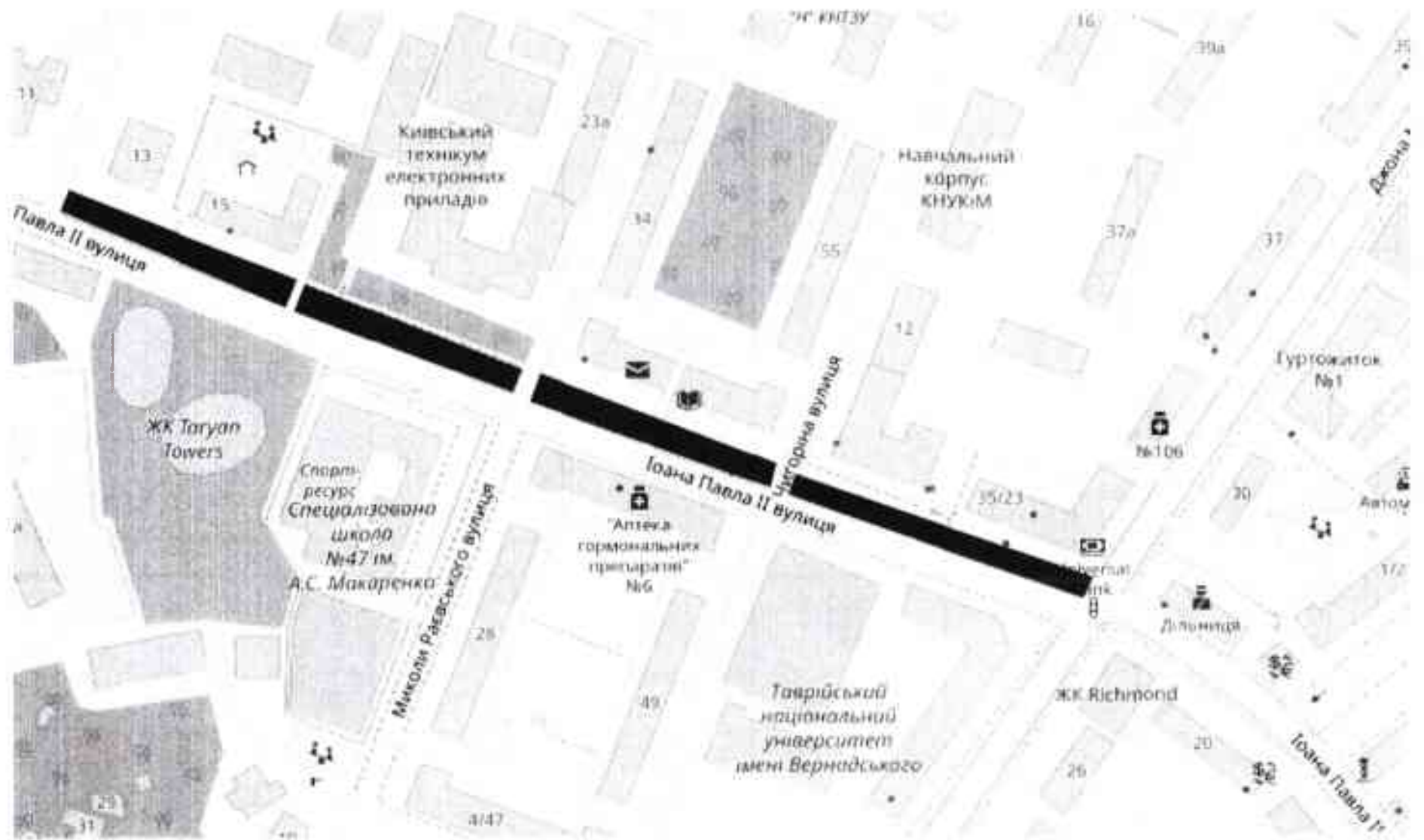
Зелена зона вздовж тротувару від будинку №27 по бул. Дружби народів до бул. Л.Українки



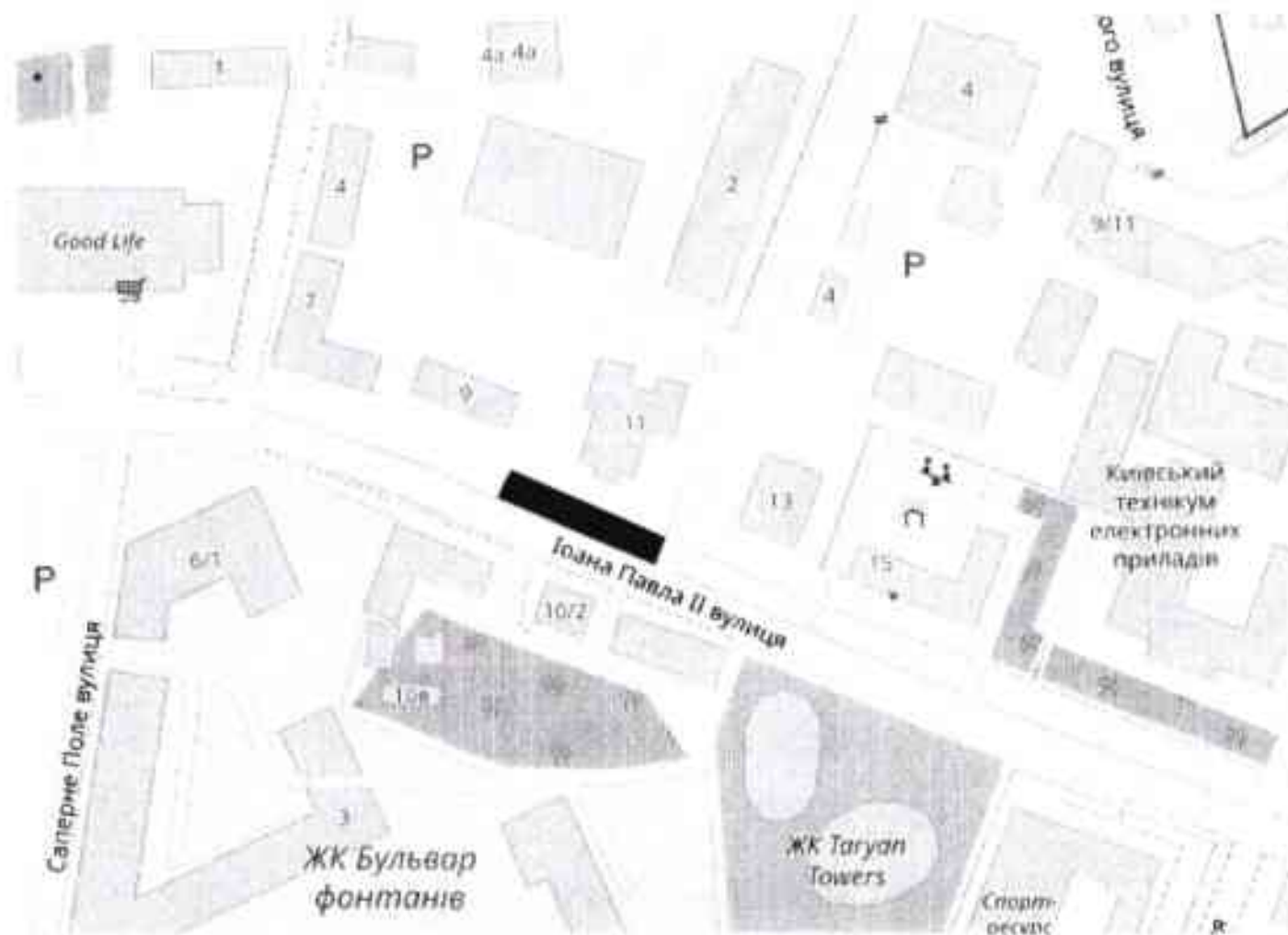
Зелена зона (схил) вул. Іоанна Павла II № 13



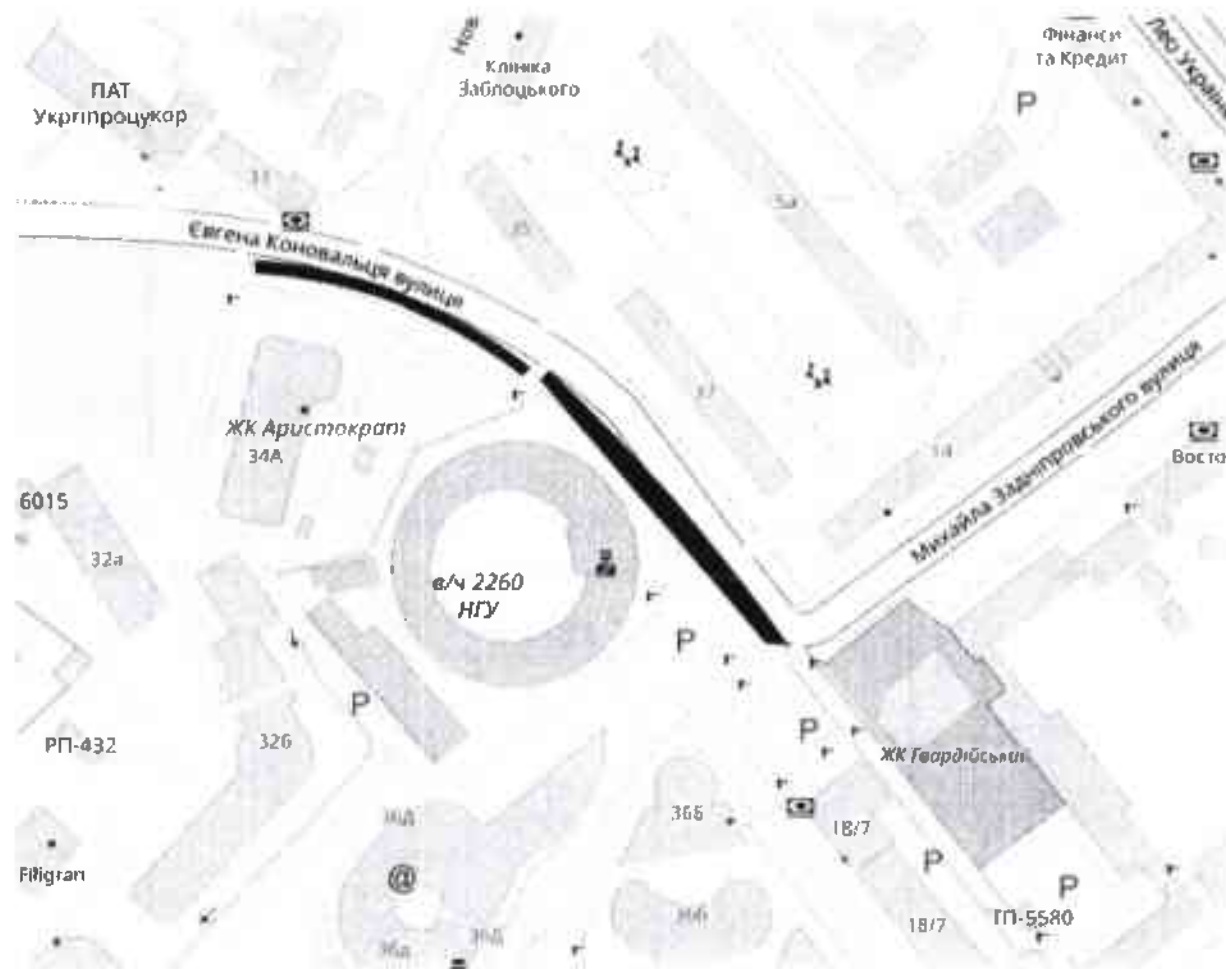
Зелена зона між будинками №13 - № 23/35 по вул. Іоанна Павла II



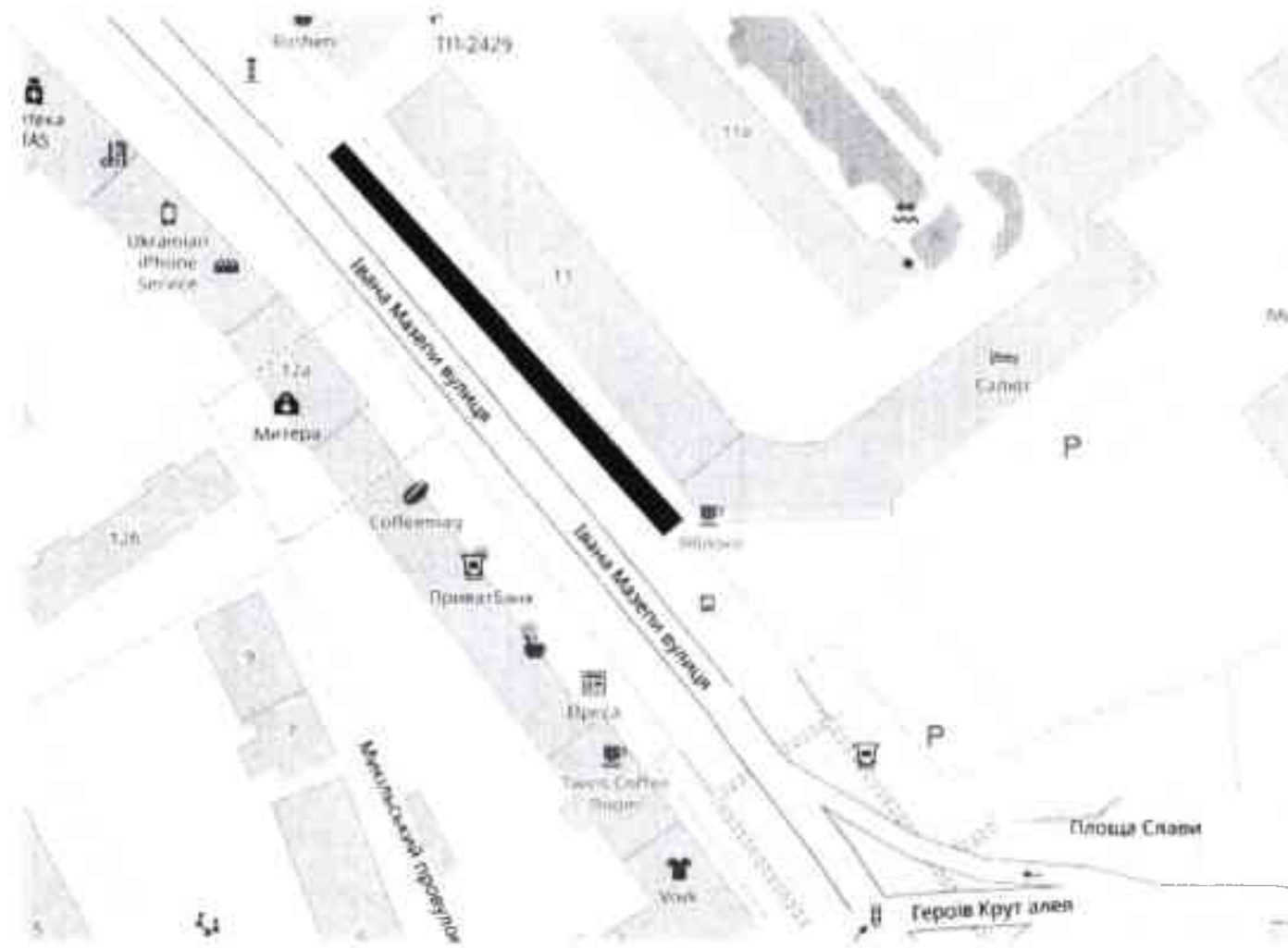
Зелена зона між будинками №9 та №11 по вул. Іоана Павла II



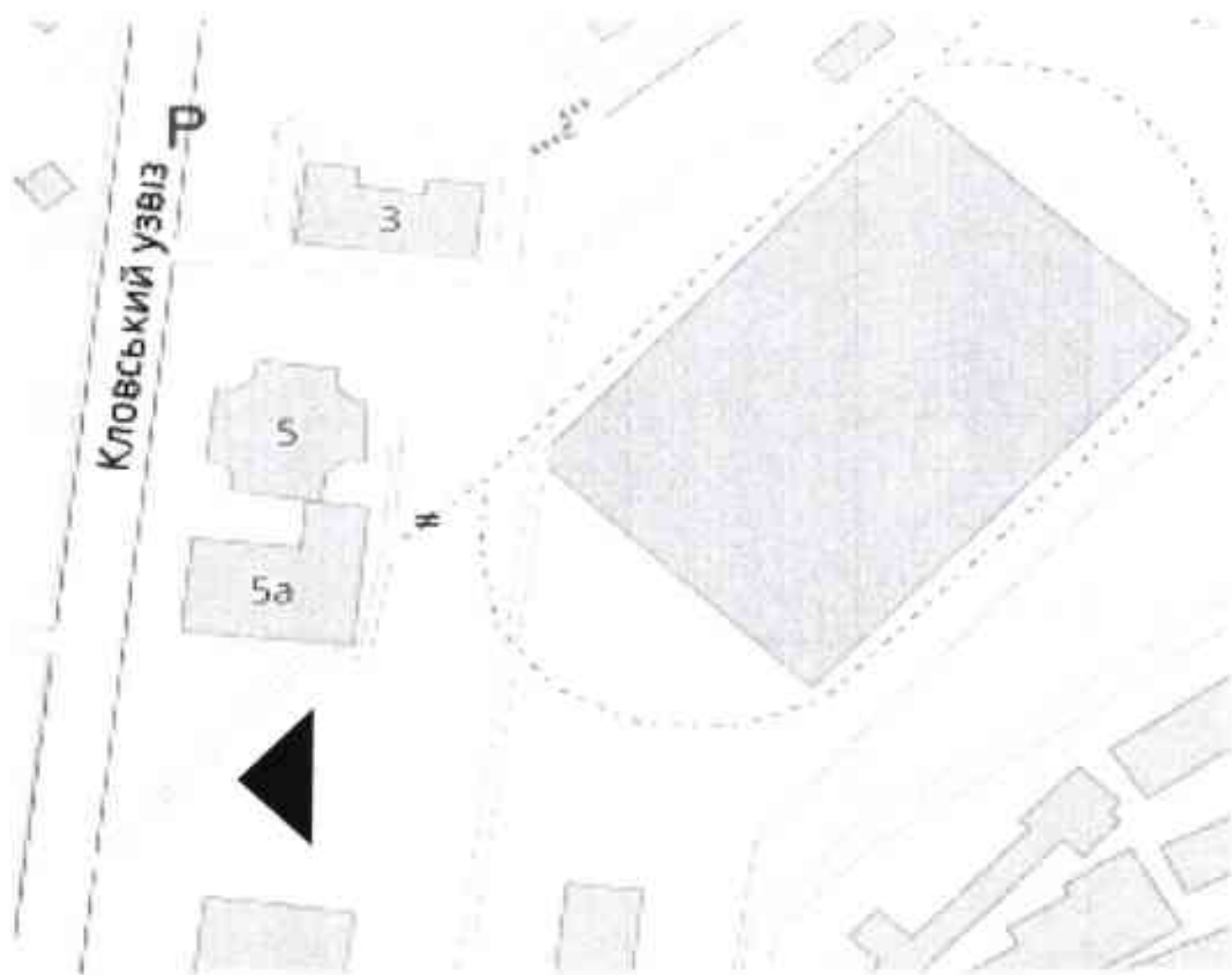
Зелена зона вздовж проїжджої частини по вул. Є. Коновальця, 32,34



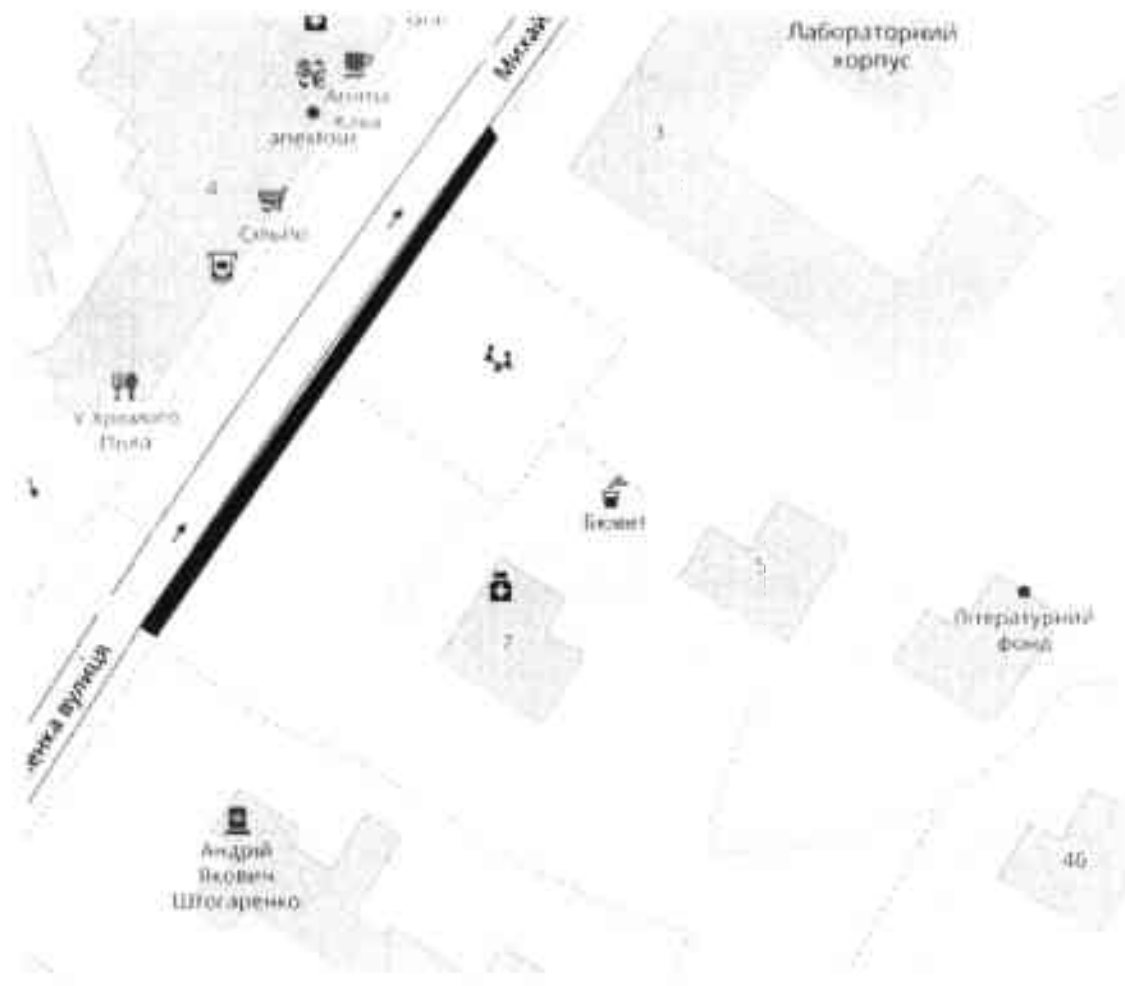
Зелена зона вздовж вул І.Мазепи 11



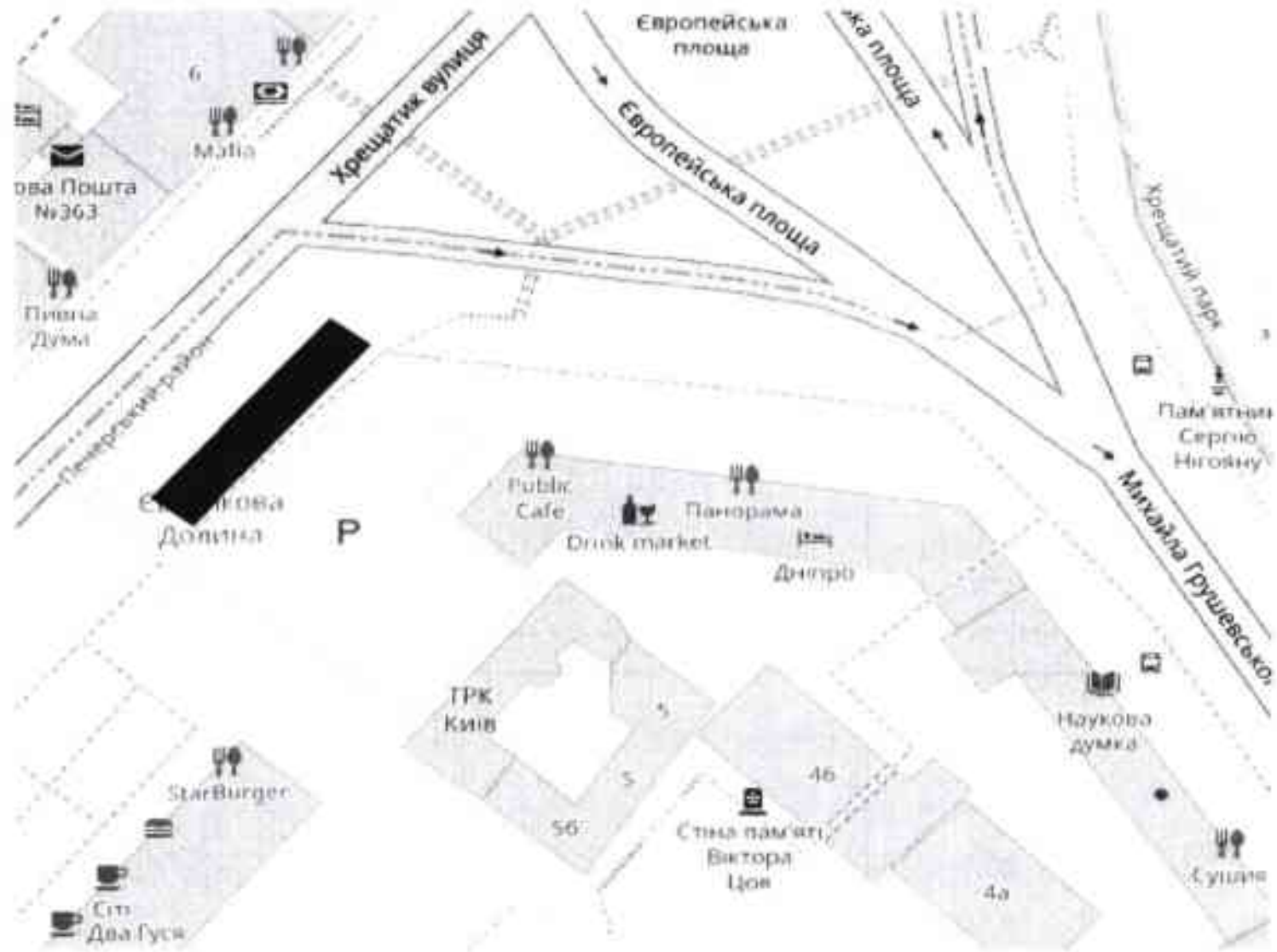
Зелена зона між будівлею заводу "Арсенал" та прибудинковою територією буд №5 на Кловському узвозі



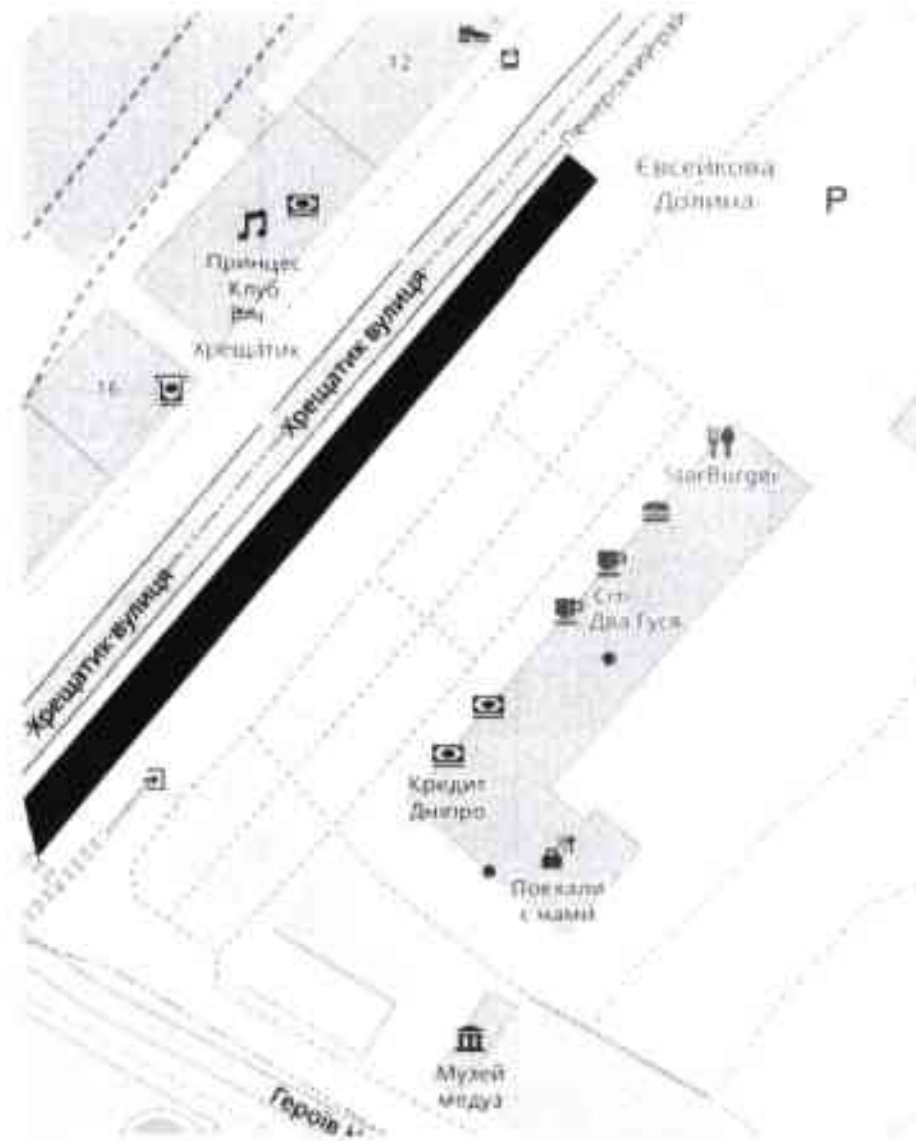
Зелена зона біля бювету між будинками №7 і №5 по тротуару
вул. М. Омеляновича-Павленка



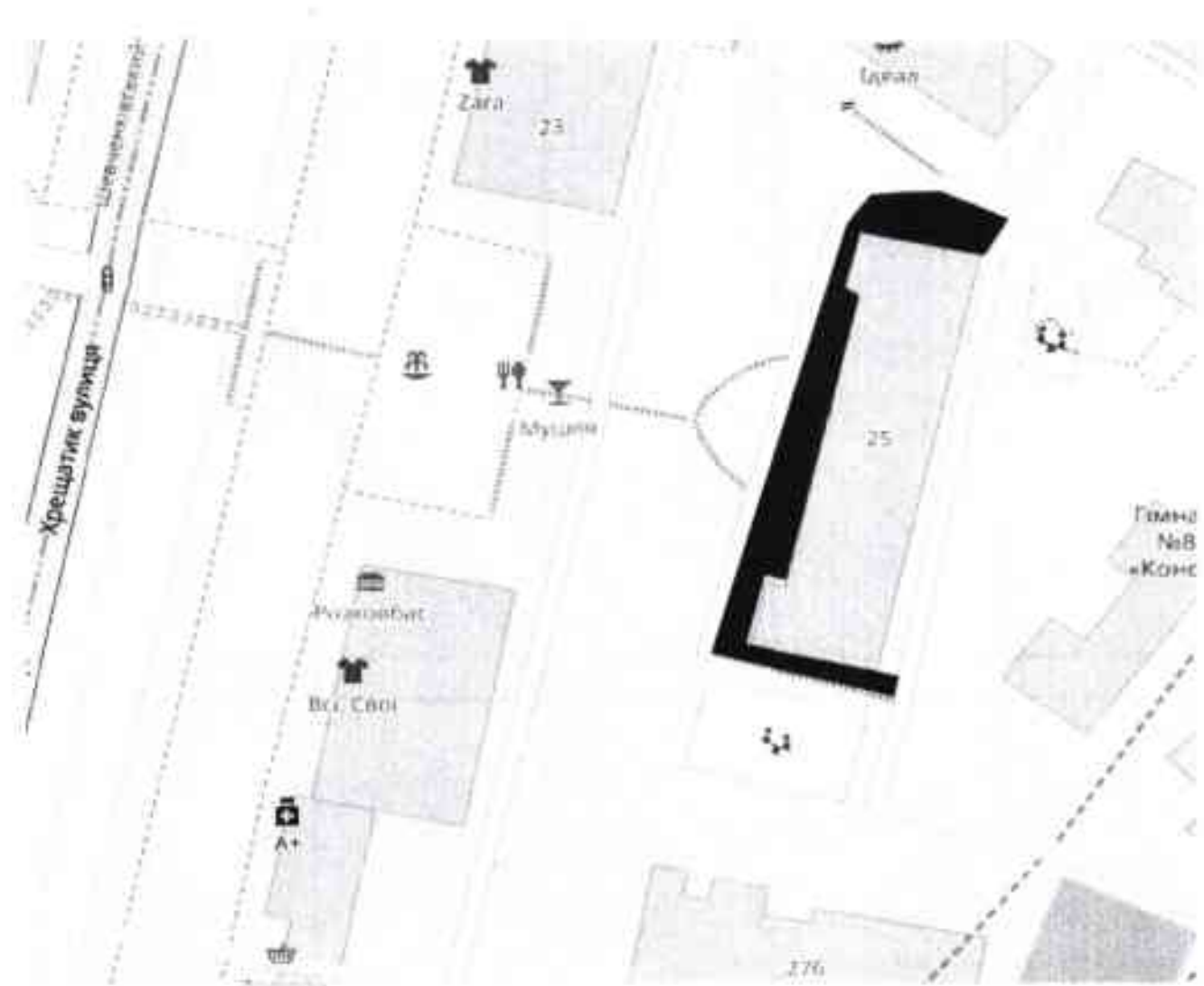
Зелена зона вздовж вул. Хрещатик, 3-5



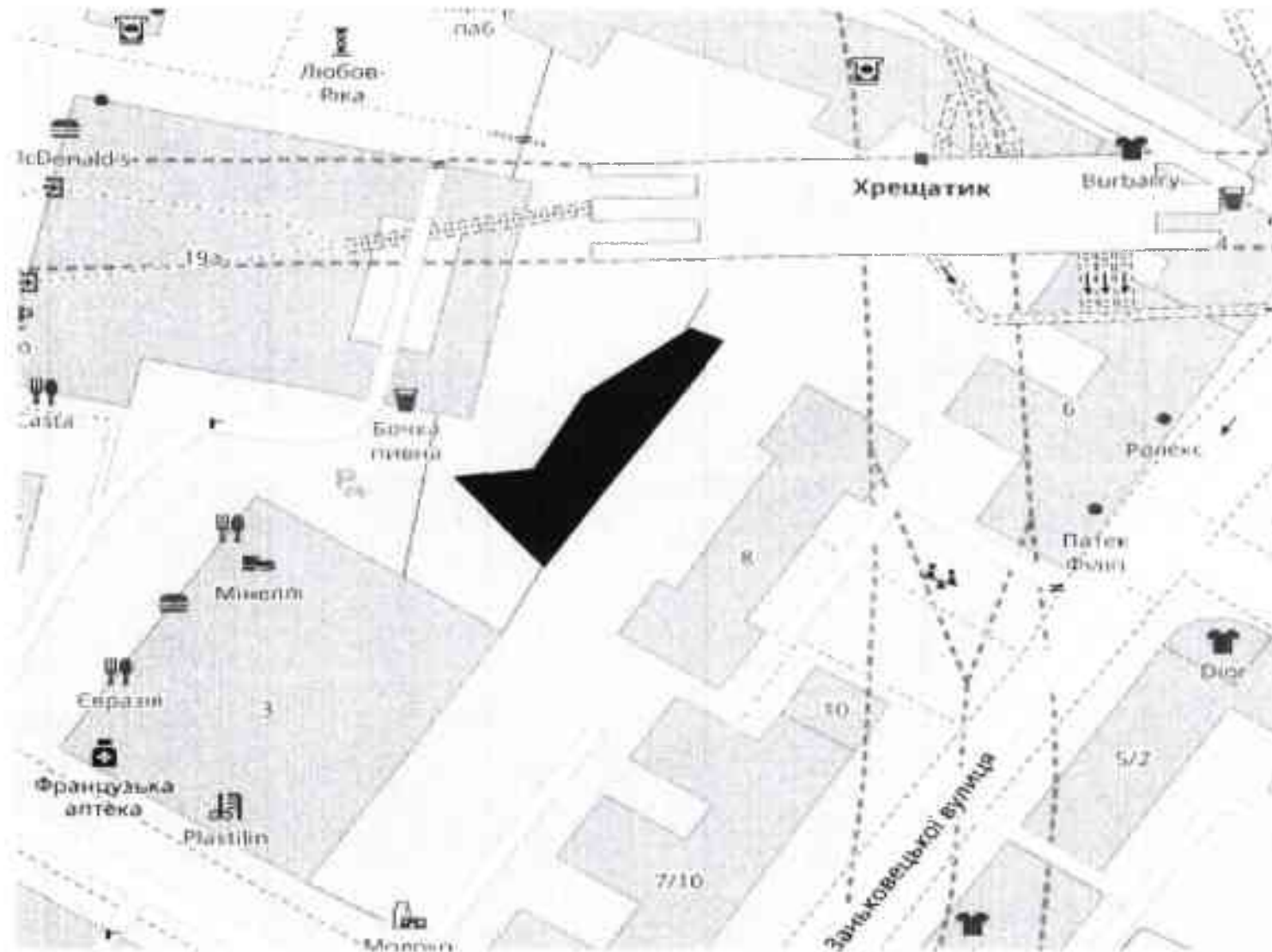
Зелена зона на вул.Хрещатик 7/11



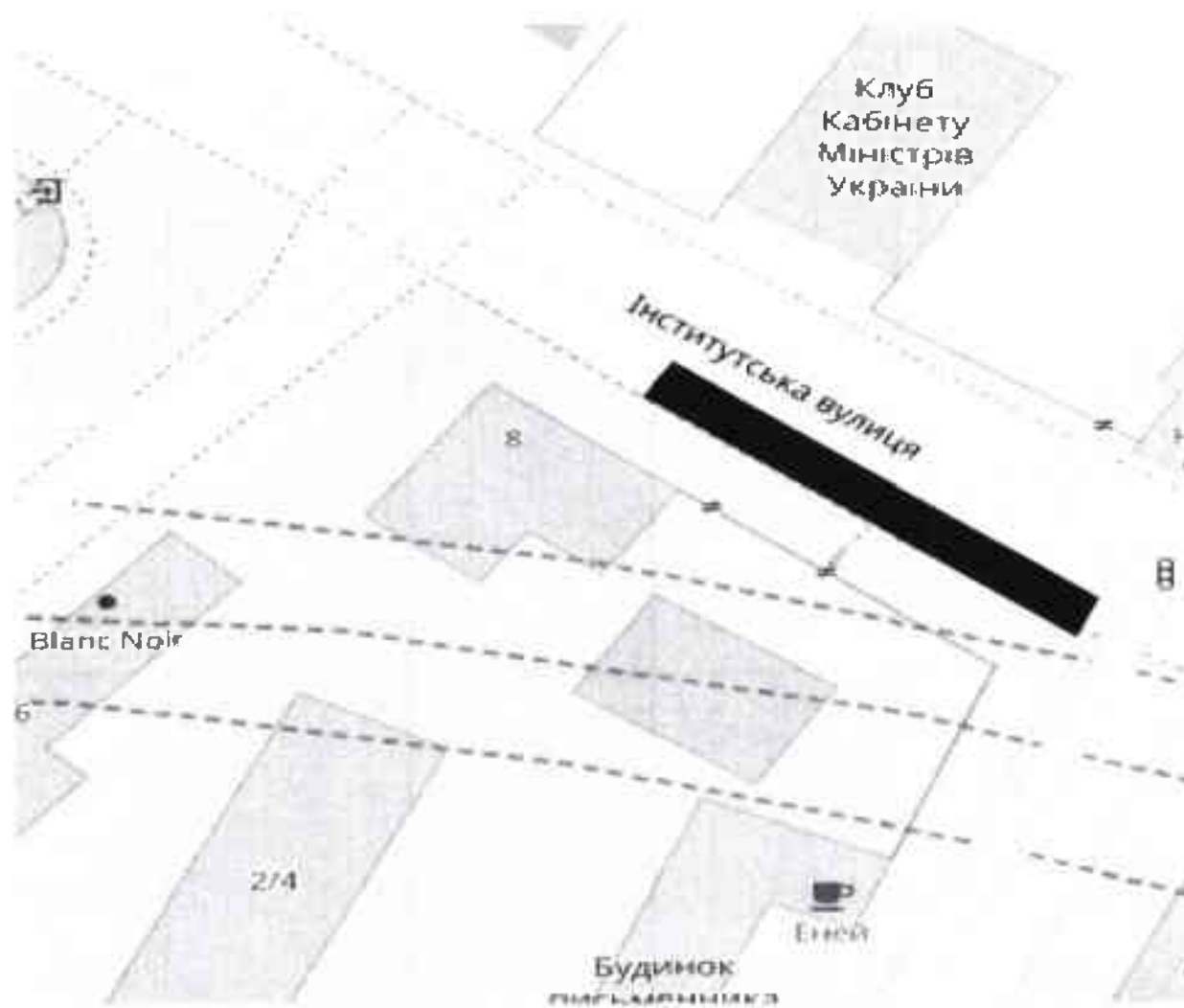
Схили кінотеатру "Дружба" , вул. Хрещатик 25



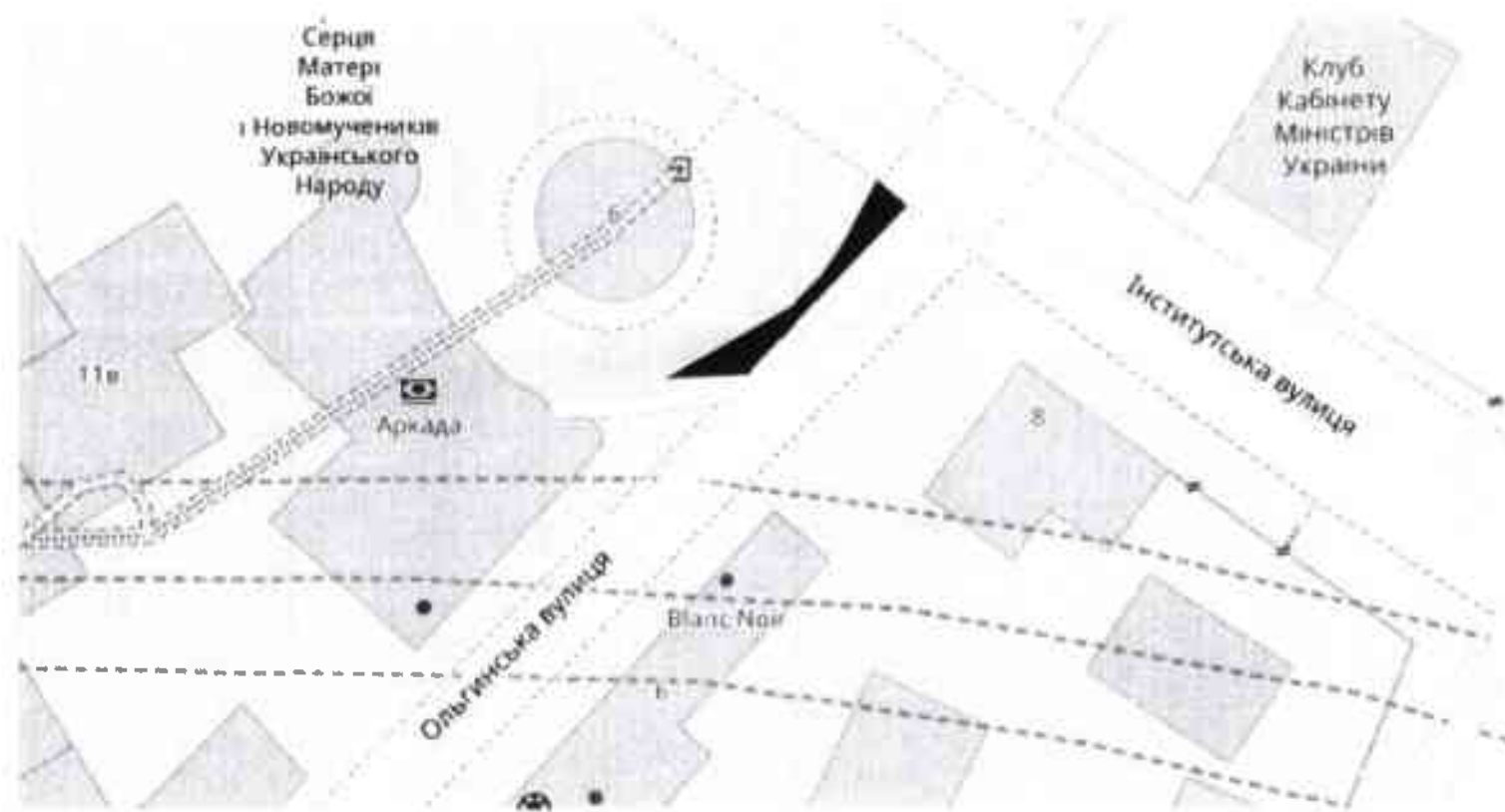
Зелена зона між будинками №19 - 19А вул. Хрещатик



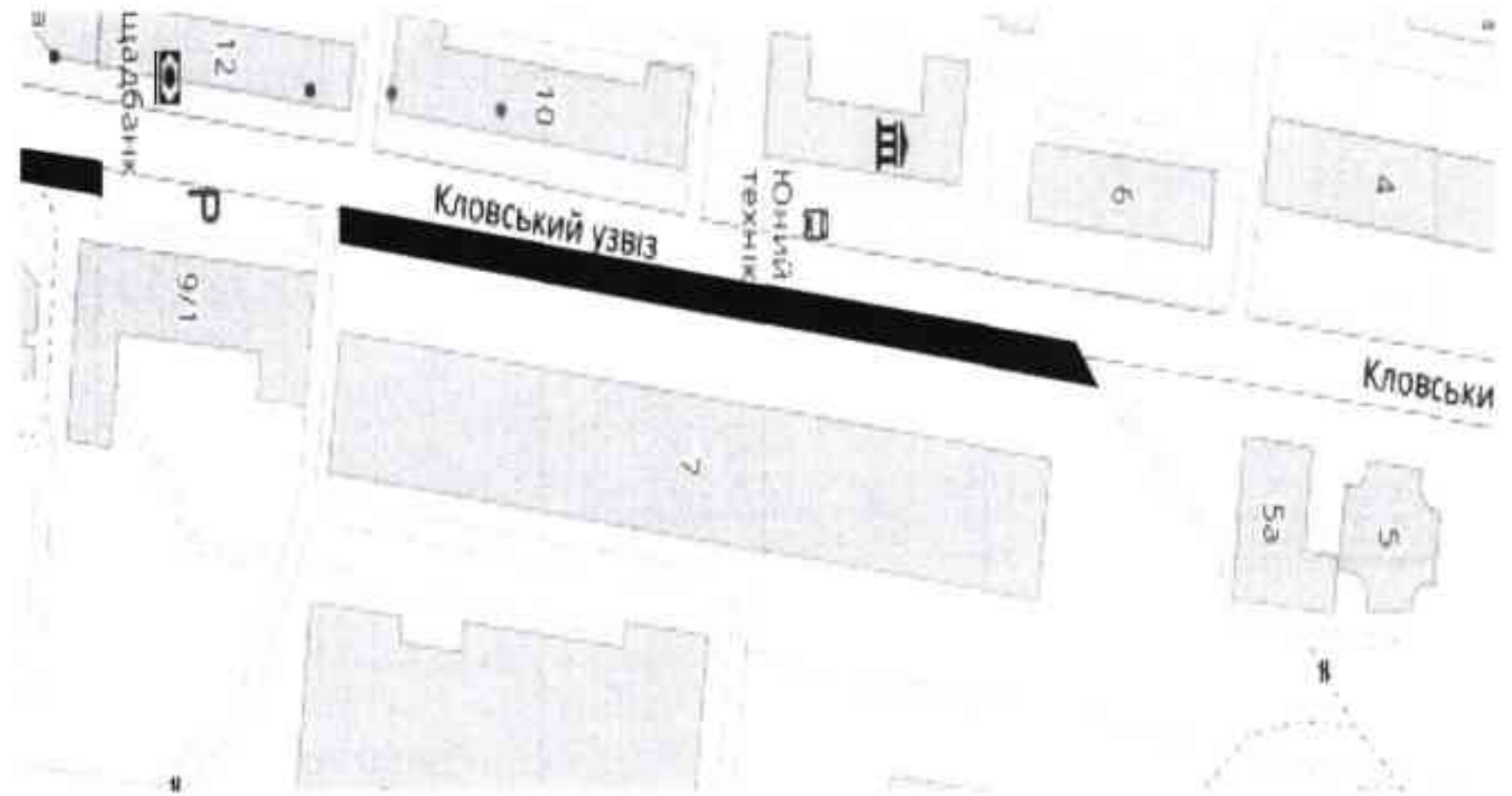
Зелена зона вул.Інститутська, 8 між вул Ольгінська та вул.Банкова



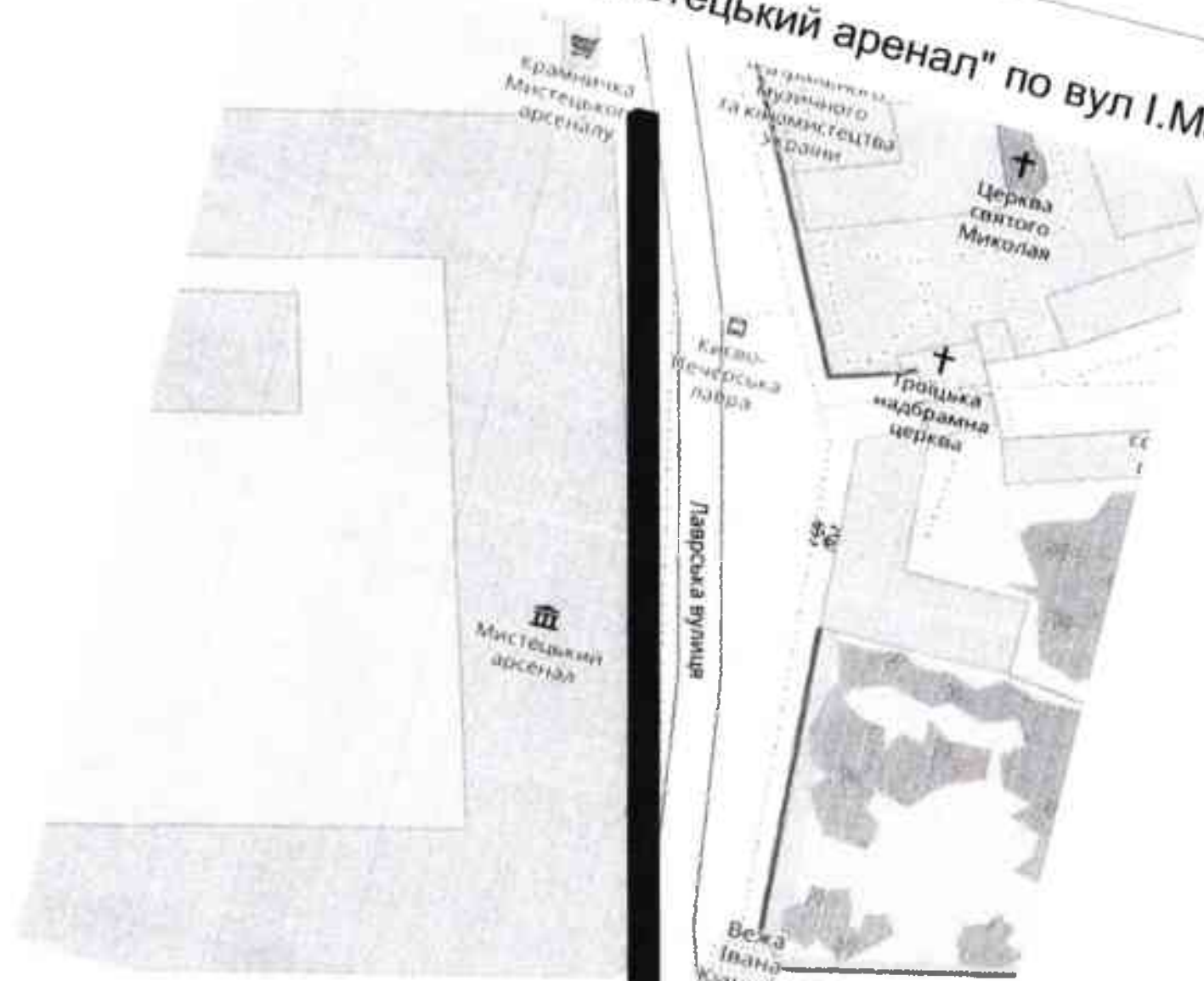
Вул. Інститутська кут вул. Ольгінської , м.Хрещатик



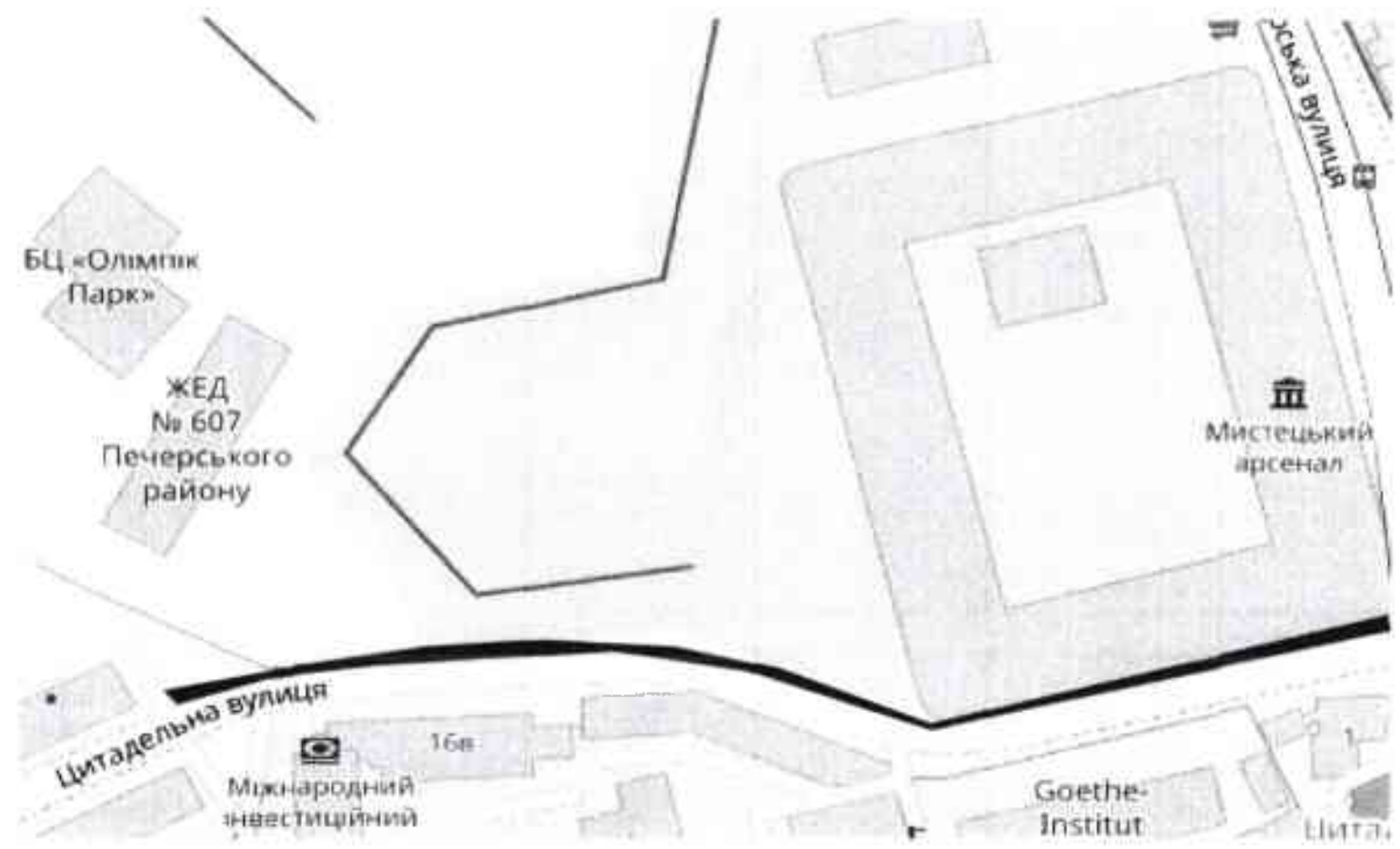
Зелена зона по Кловському узвізу буд. №5 до буд.№ 9/1 вздовж заводу "Арсенал"



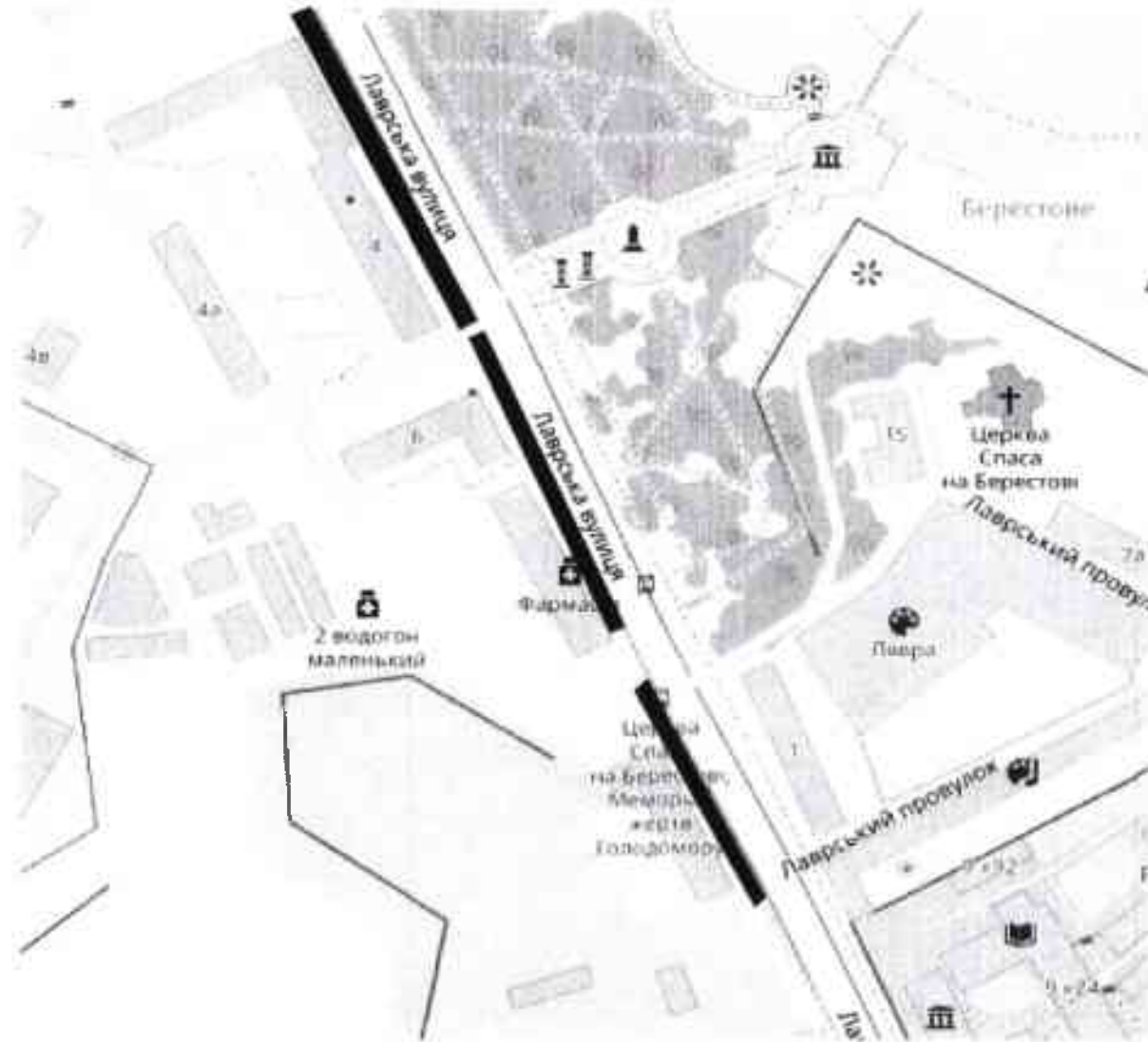
Зелена зона вздовж музею "Мистецький арсенал" по вул І.Мазепи (Лавр



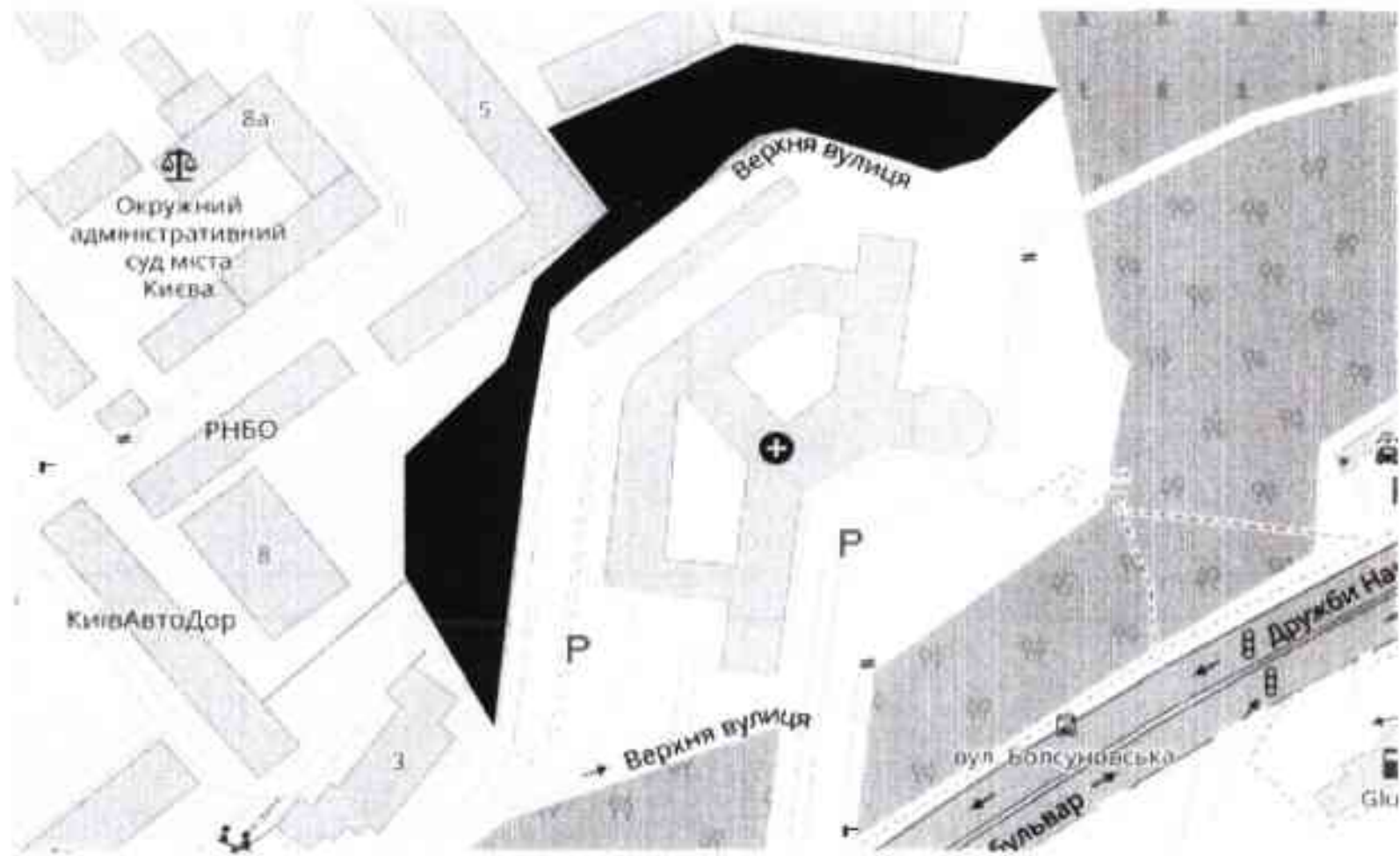
Зелена зона навколо музею "Мистецький арсенал" вздовж вул. Цитадельна



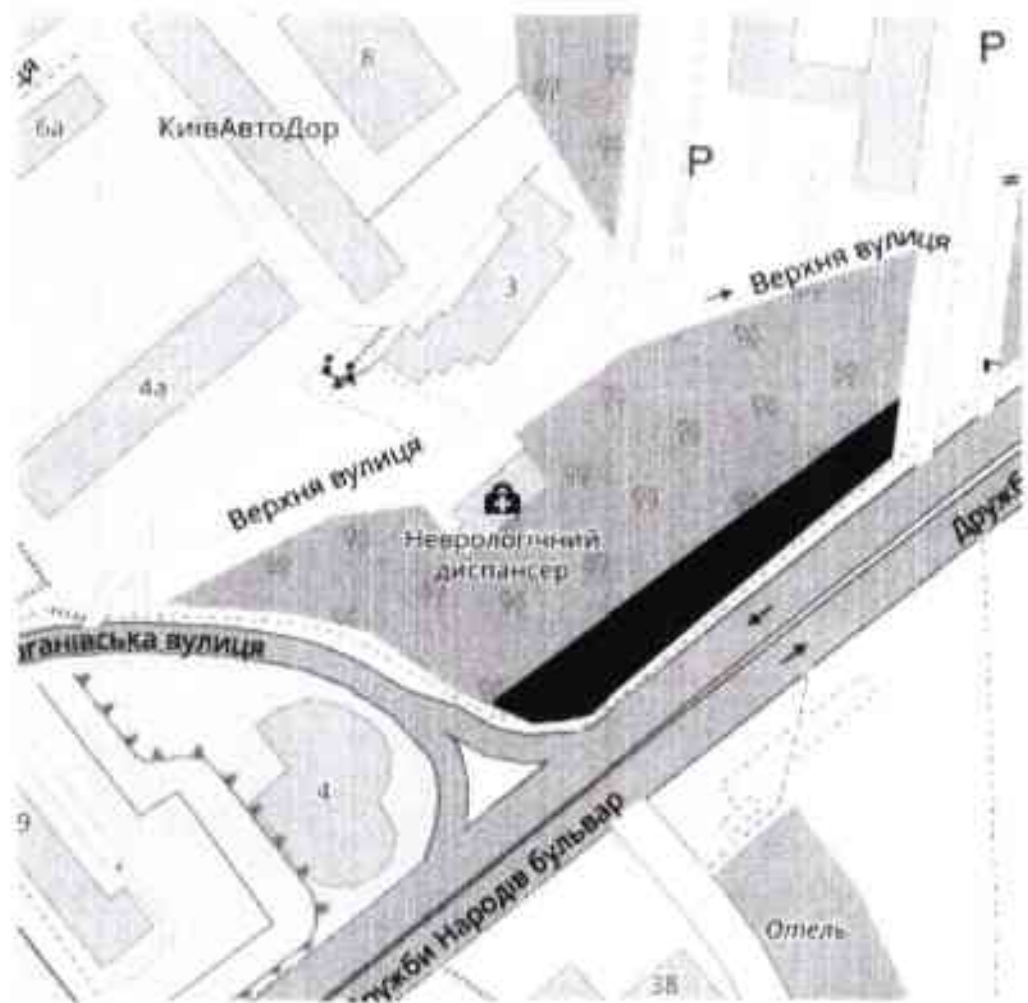
Зелена зона вздовж вул І.Мазепи №22-28



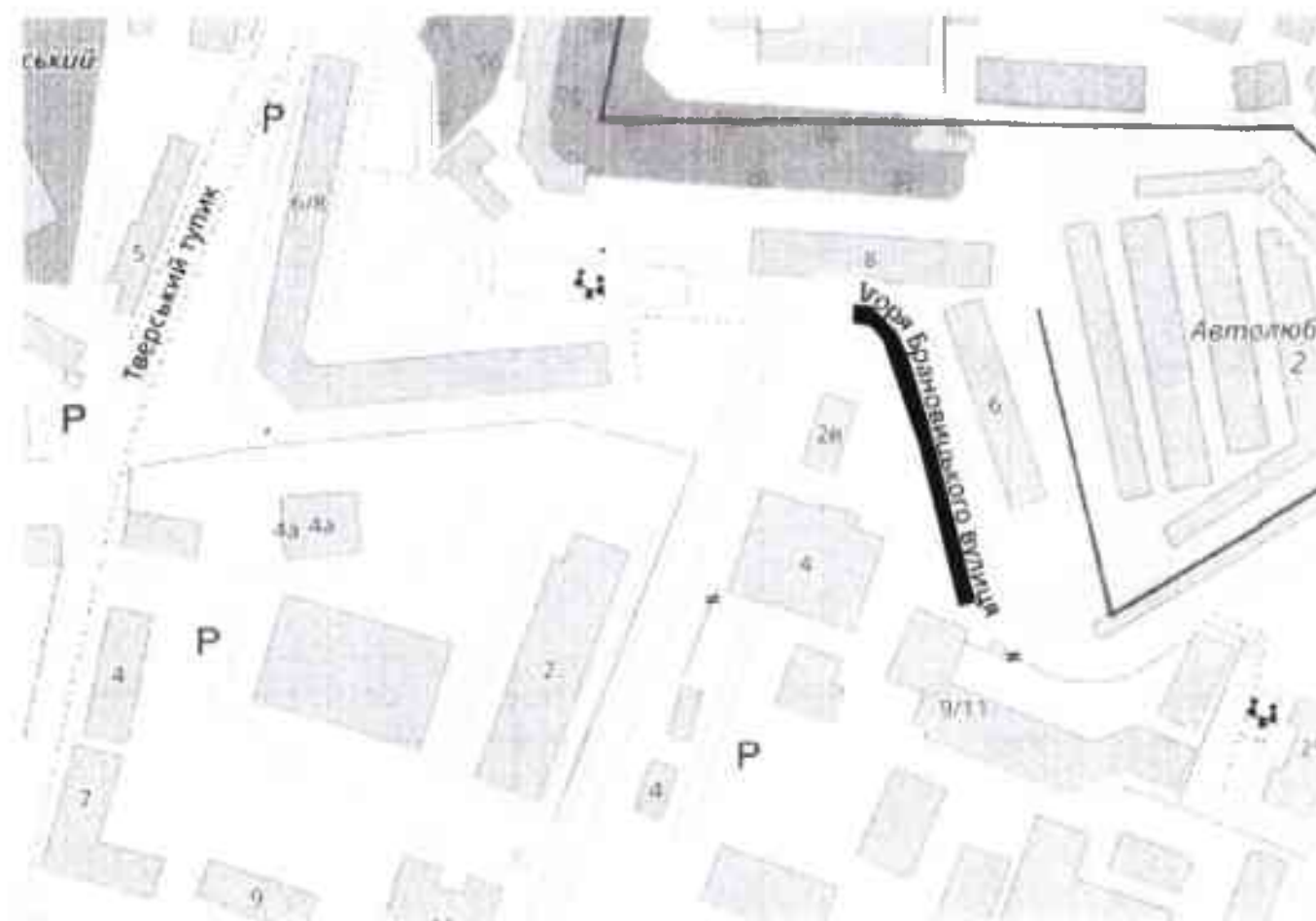
Зелена зона вздовж вул. Верхня від прибудинкової території до підпірної стіни до перехрестя з бул. Л.Українки



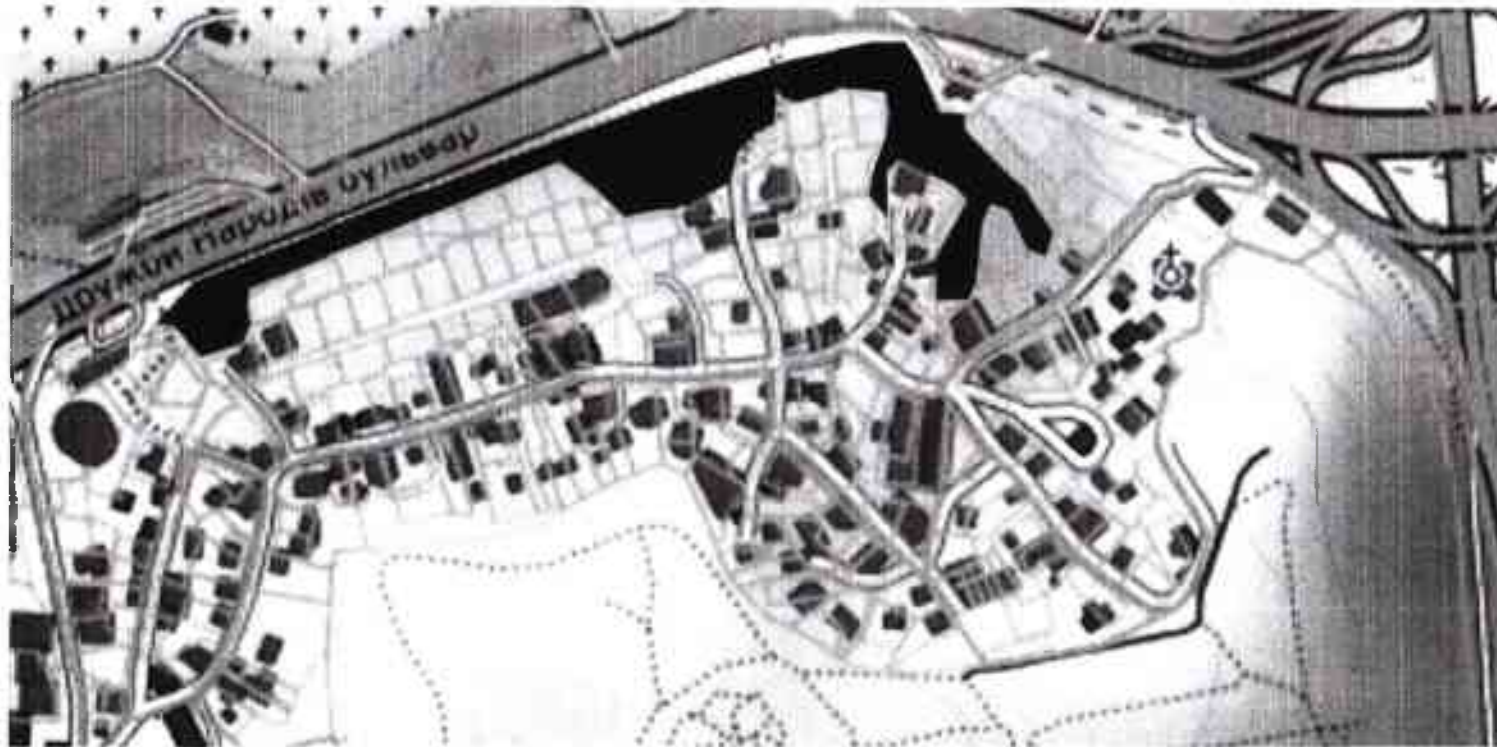
Зелена зона обмежена бул. Дружби Народів, пров.Верхнім та парканом психонервологічного диспансеру(схил)



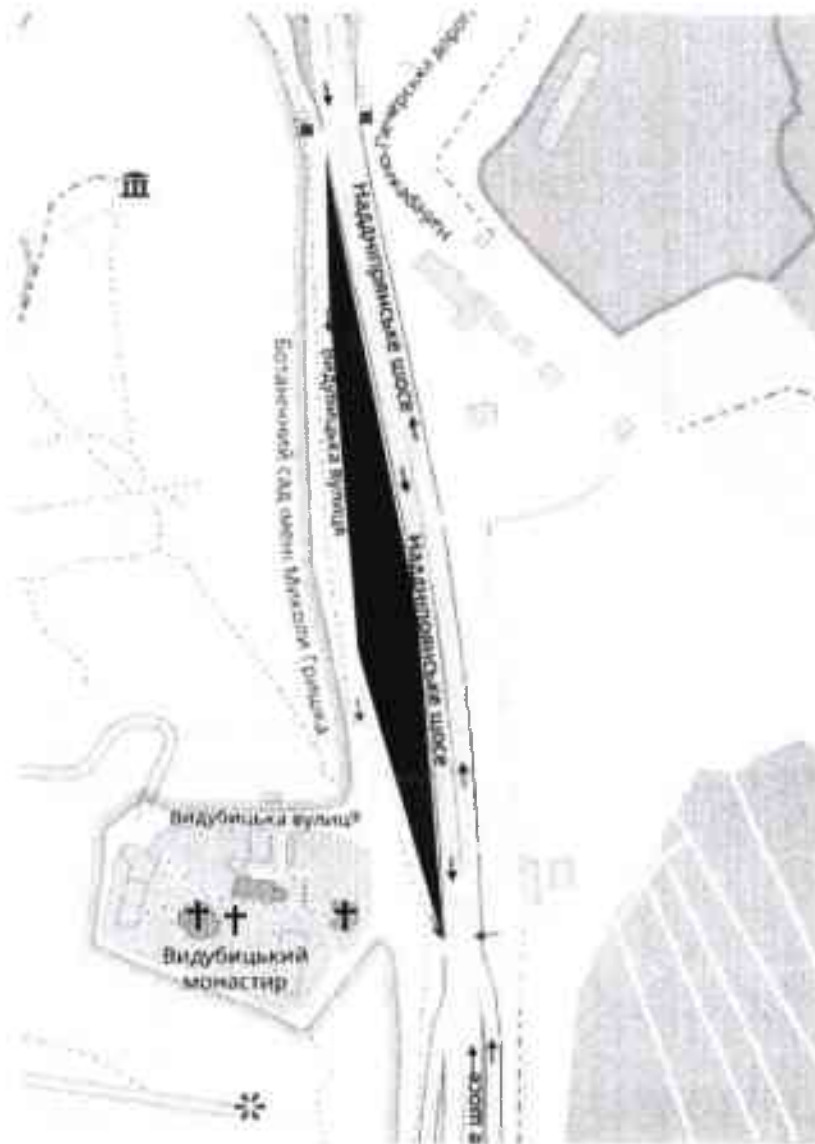
Зелена зона вздовж паркану будівлі №2 по вул. І. Барановського(Перспективній)



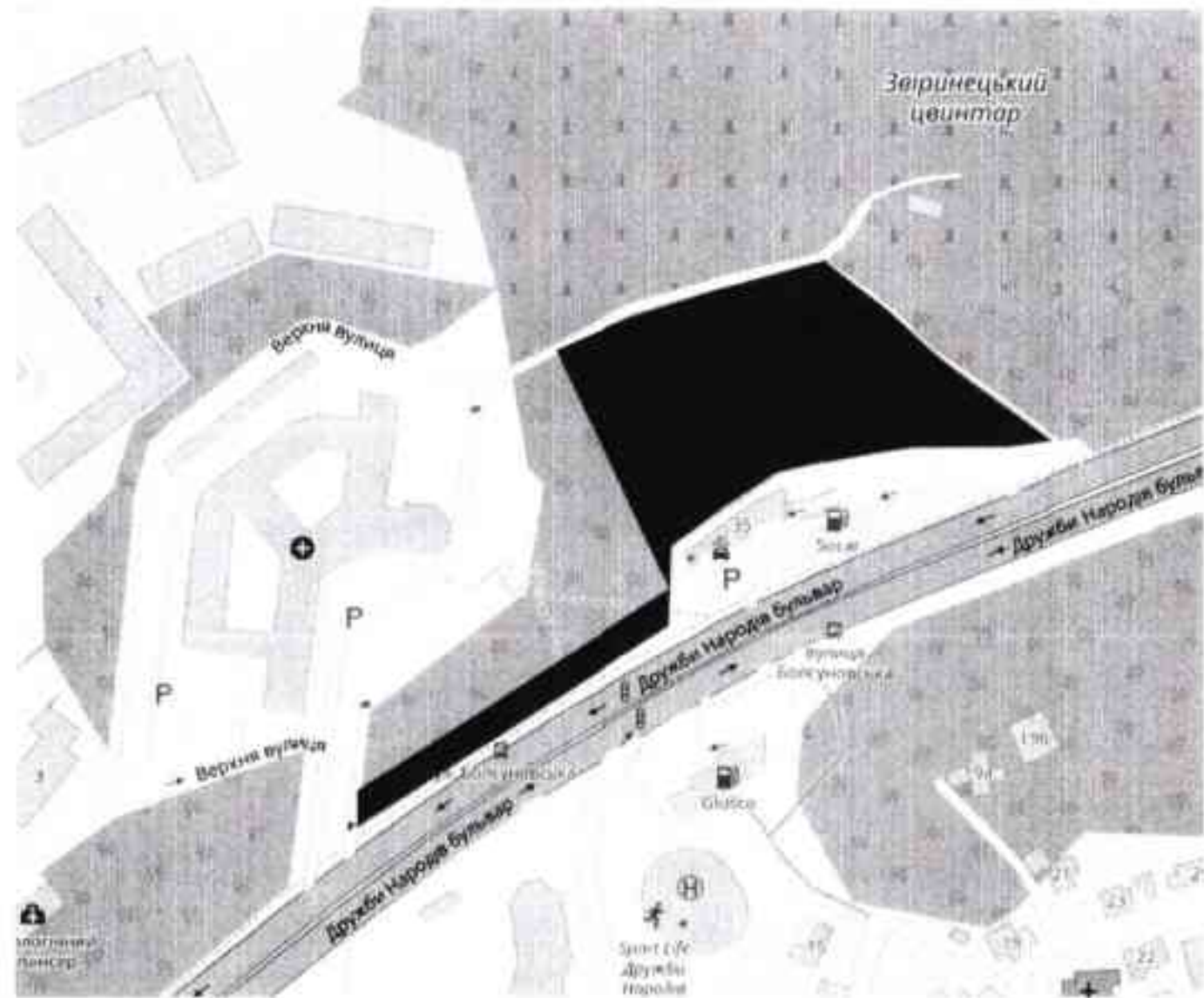
Зелена зона обмежена бул.Дружби Народів ,
вул.Струтинська та вул.Мічуріна



Зелена зона вздовж вул.Видубецької



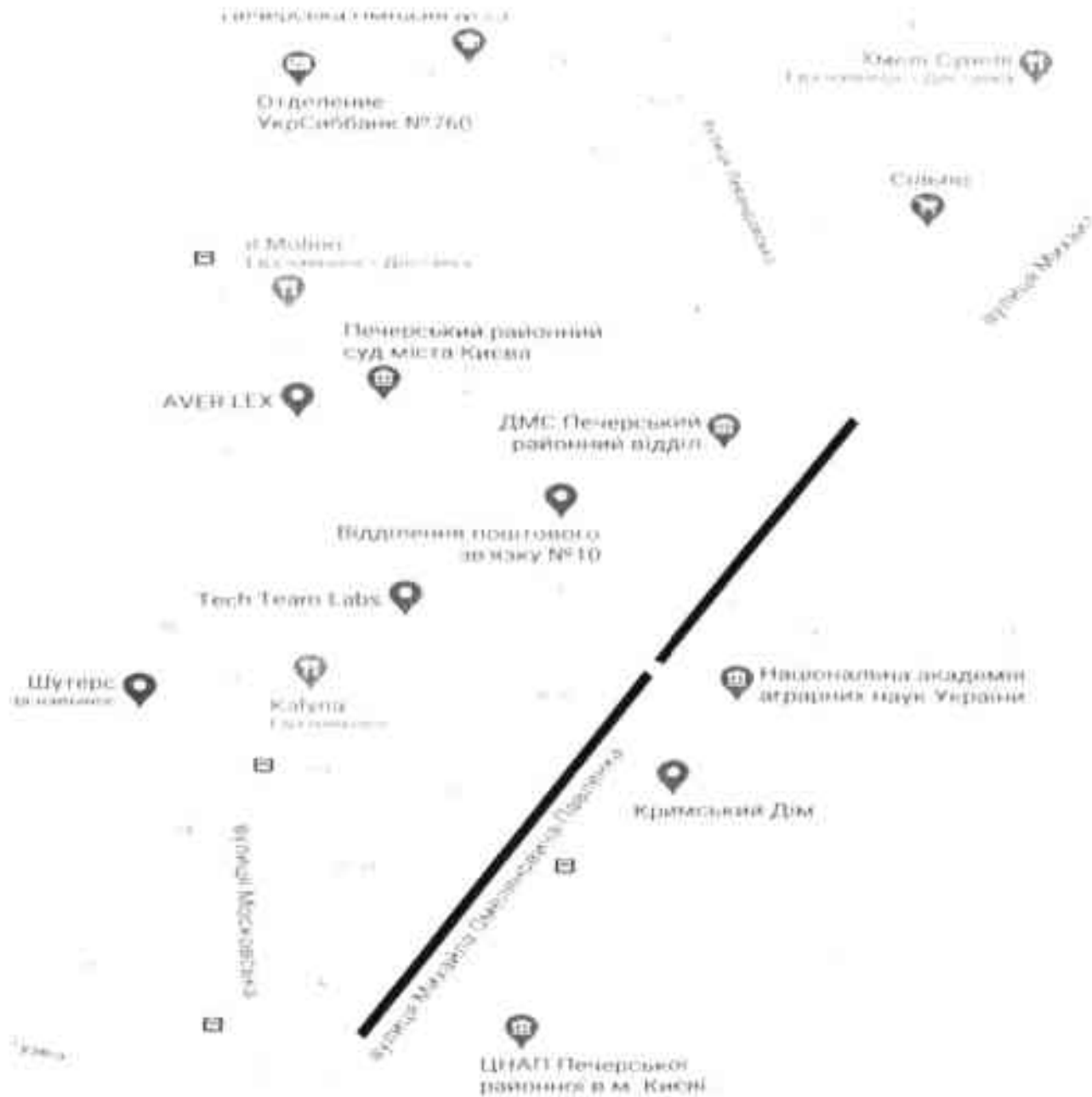
Зелена зона схилів в межах бул. Дружби Народів , пров. Верхнього, межі лікарні та гаражами вздовж Звіринецького кладовища



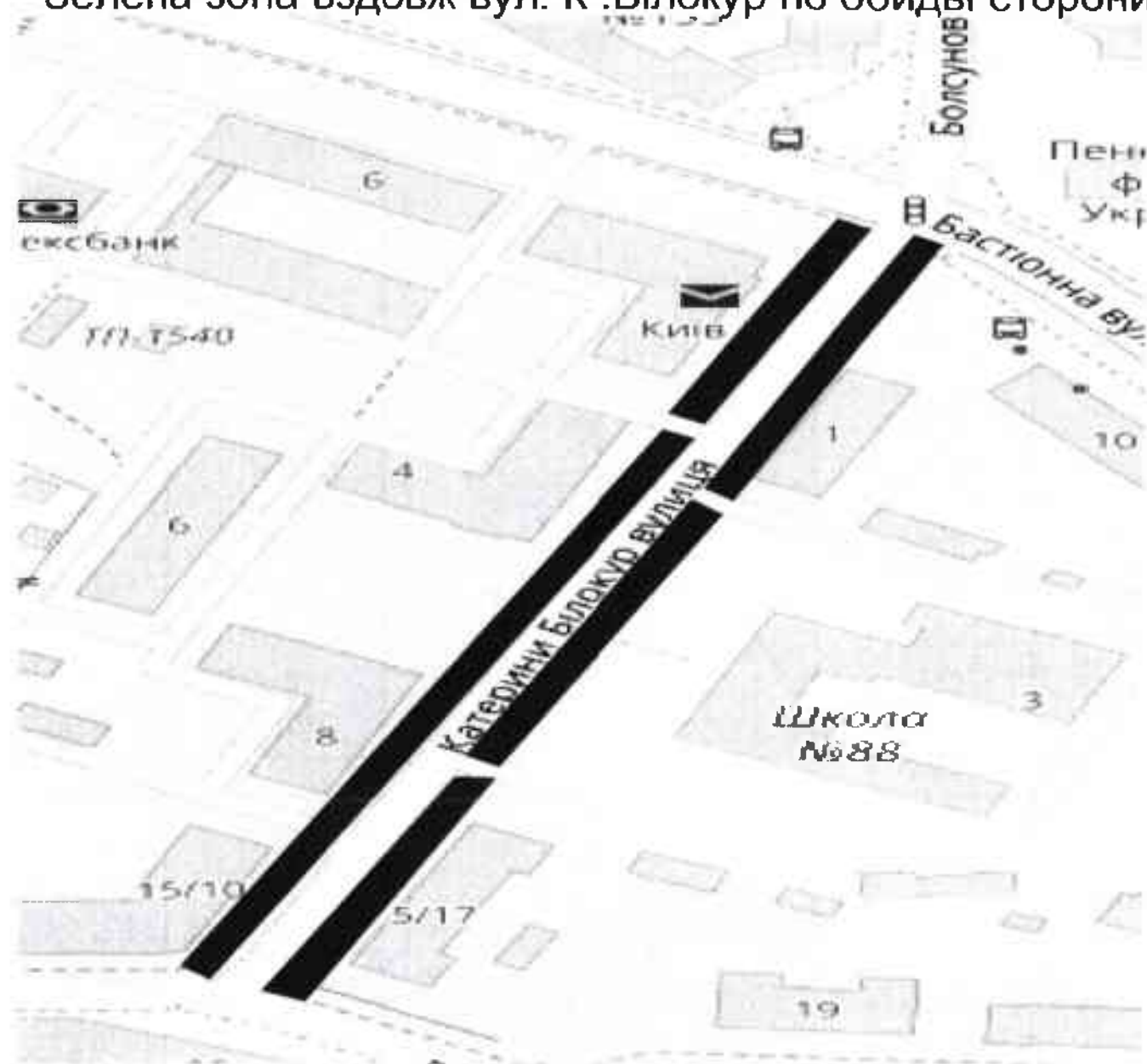
Зелена зона по бул. Л. Українки (схили вздовж сходів до вул. Верхньої)



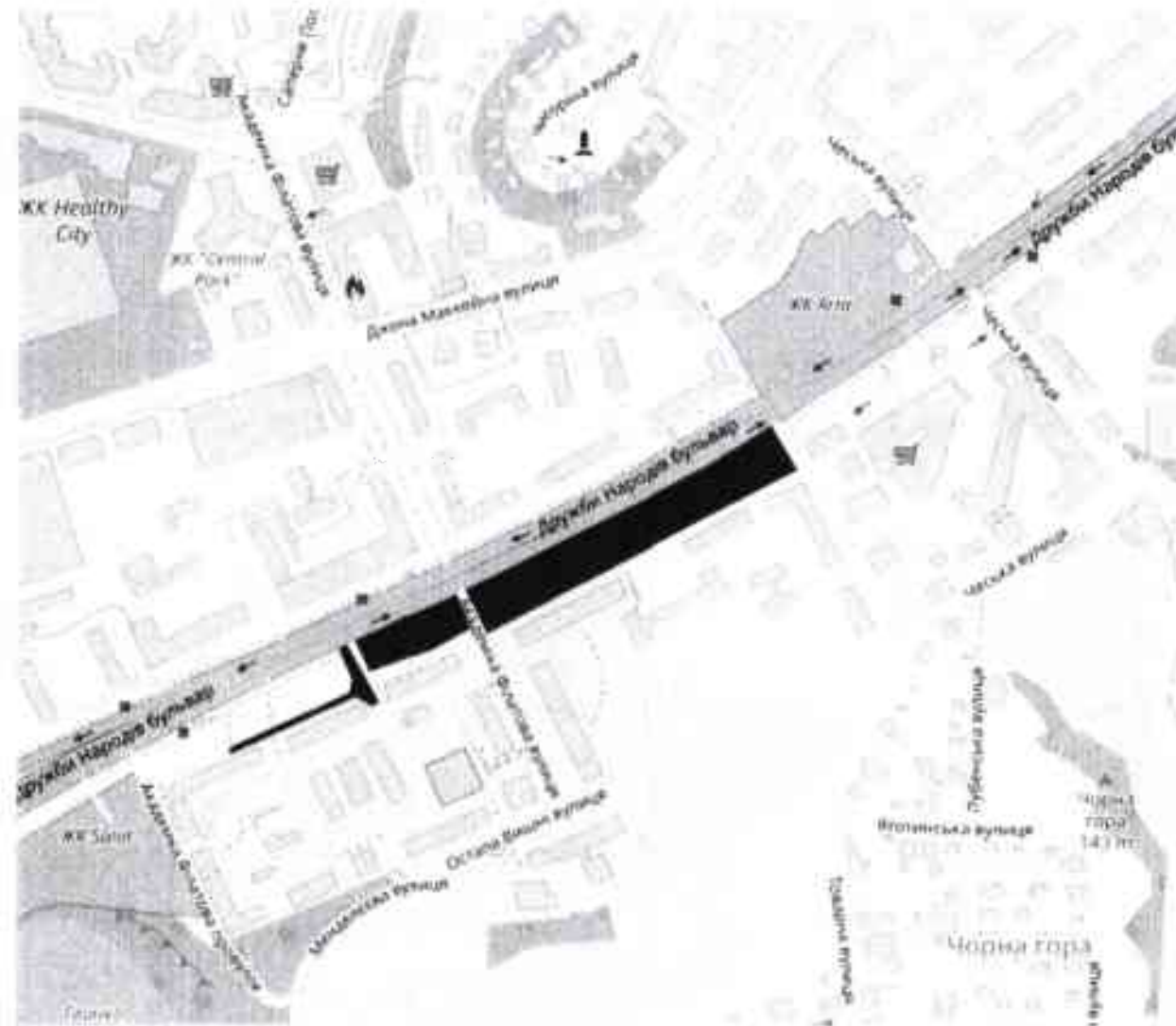
Зелена зона по вул. М.Омельяновича-Павленка до вул.Левандовського




Зелена зона вздовж вул. К. Білокур по обидві сторони



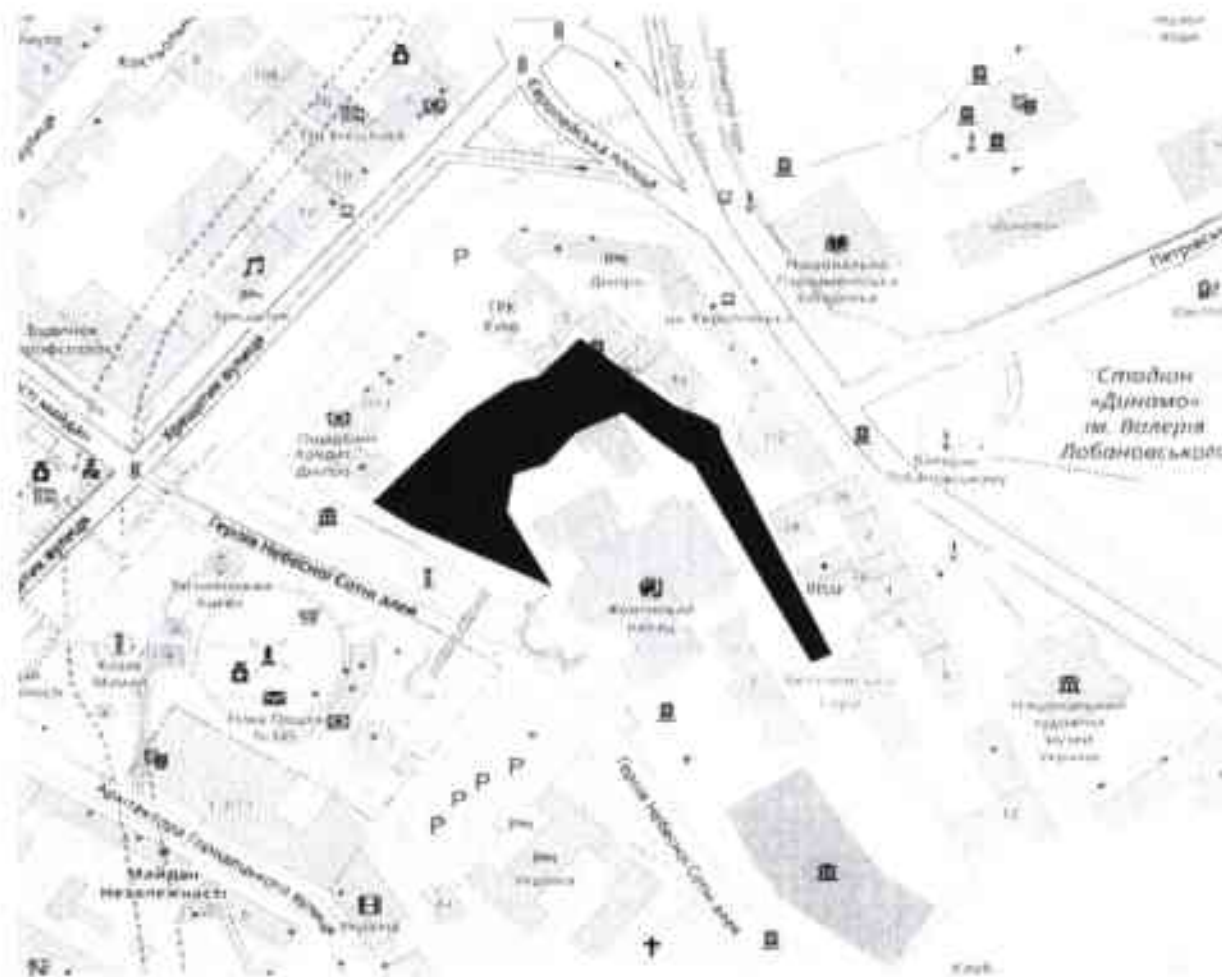
Зелена зона вздовж бул.Дружби Народів (парна сторона) від пров. Філатова до вул. Чеська



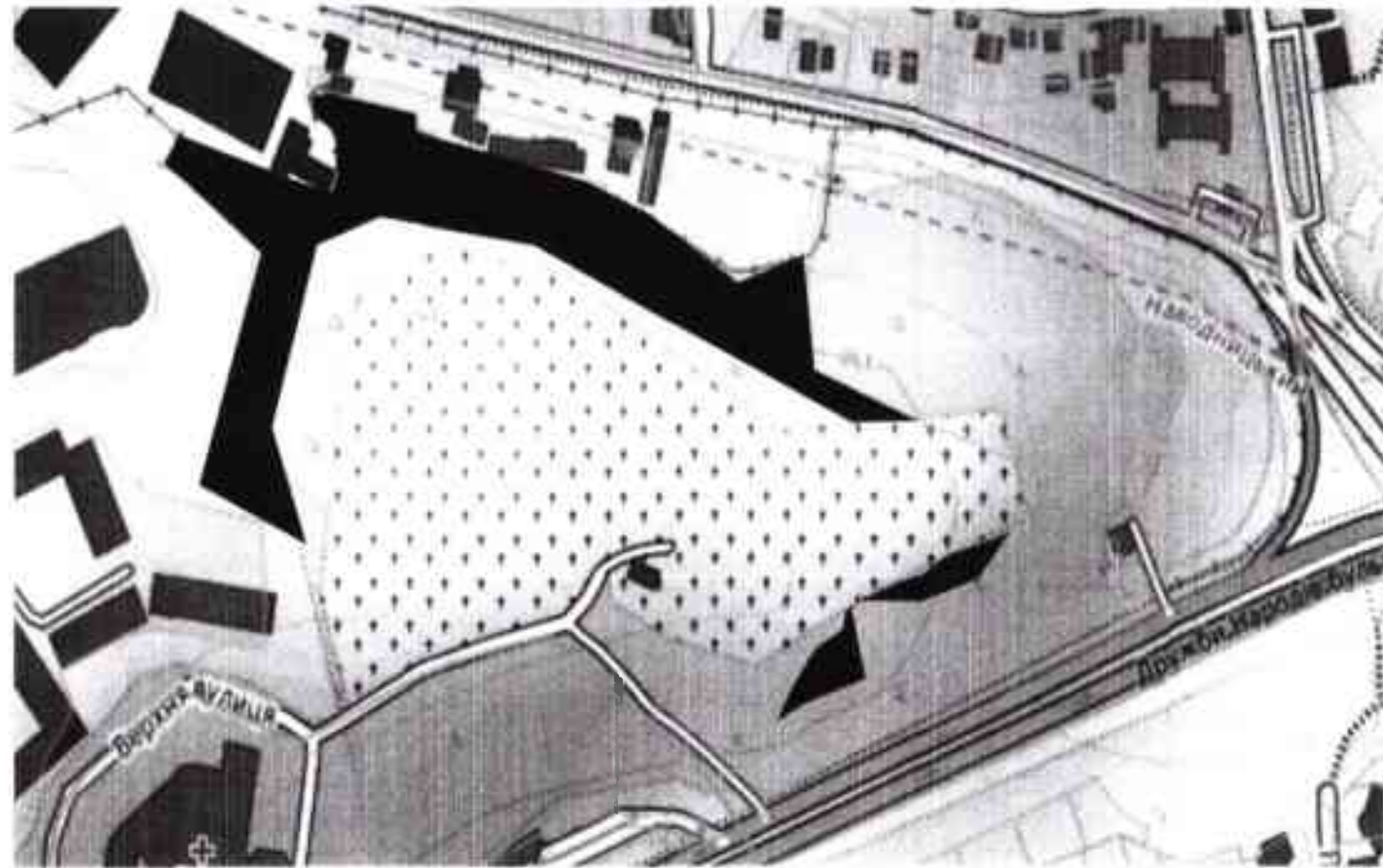
Роздільний трикутник вул. залізничне шосе - Військовий проїзд



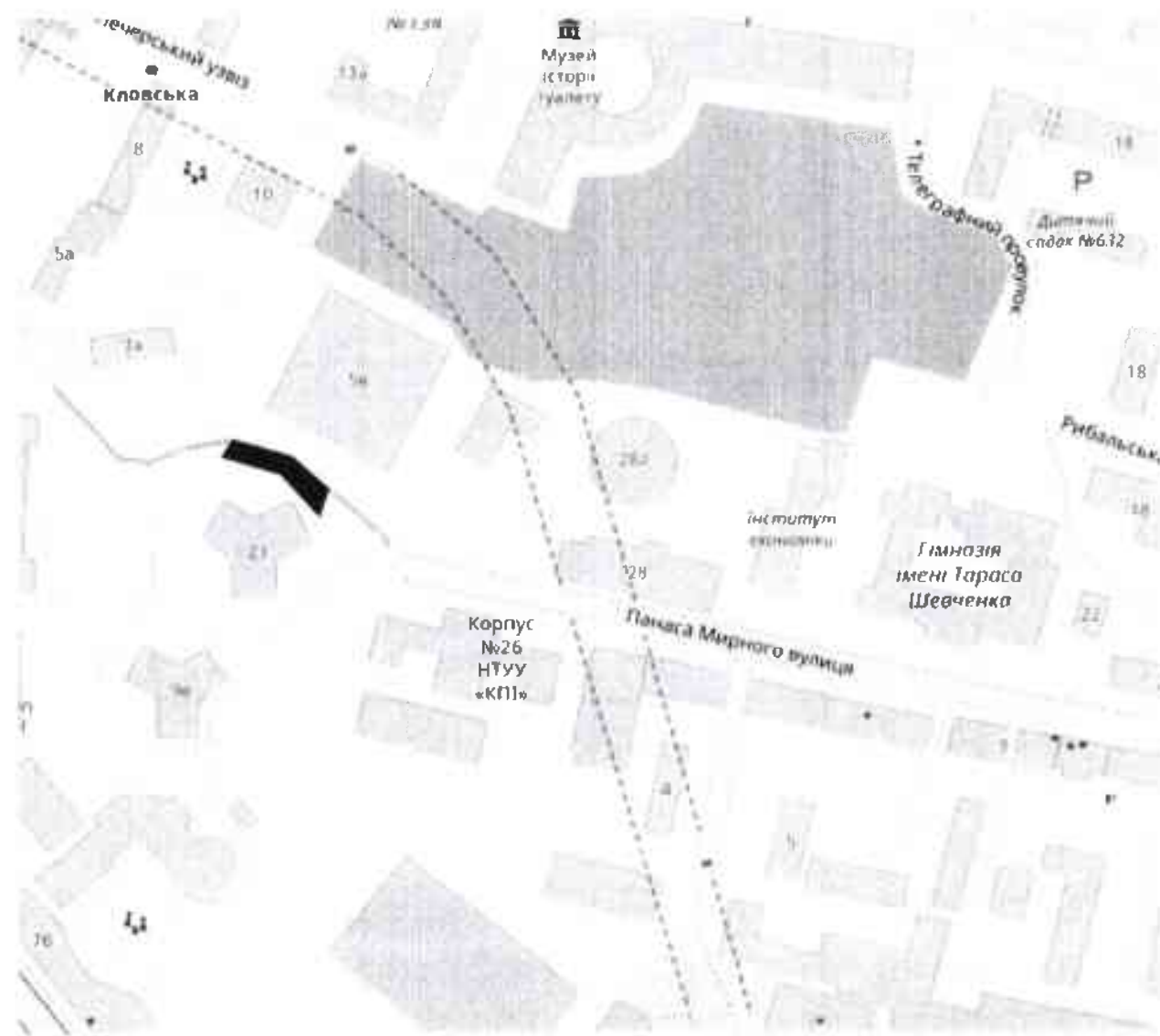
Зелена зона схилів Міжнародного палацу мистецтв Вул. Інститутська , 1



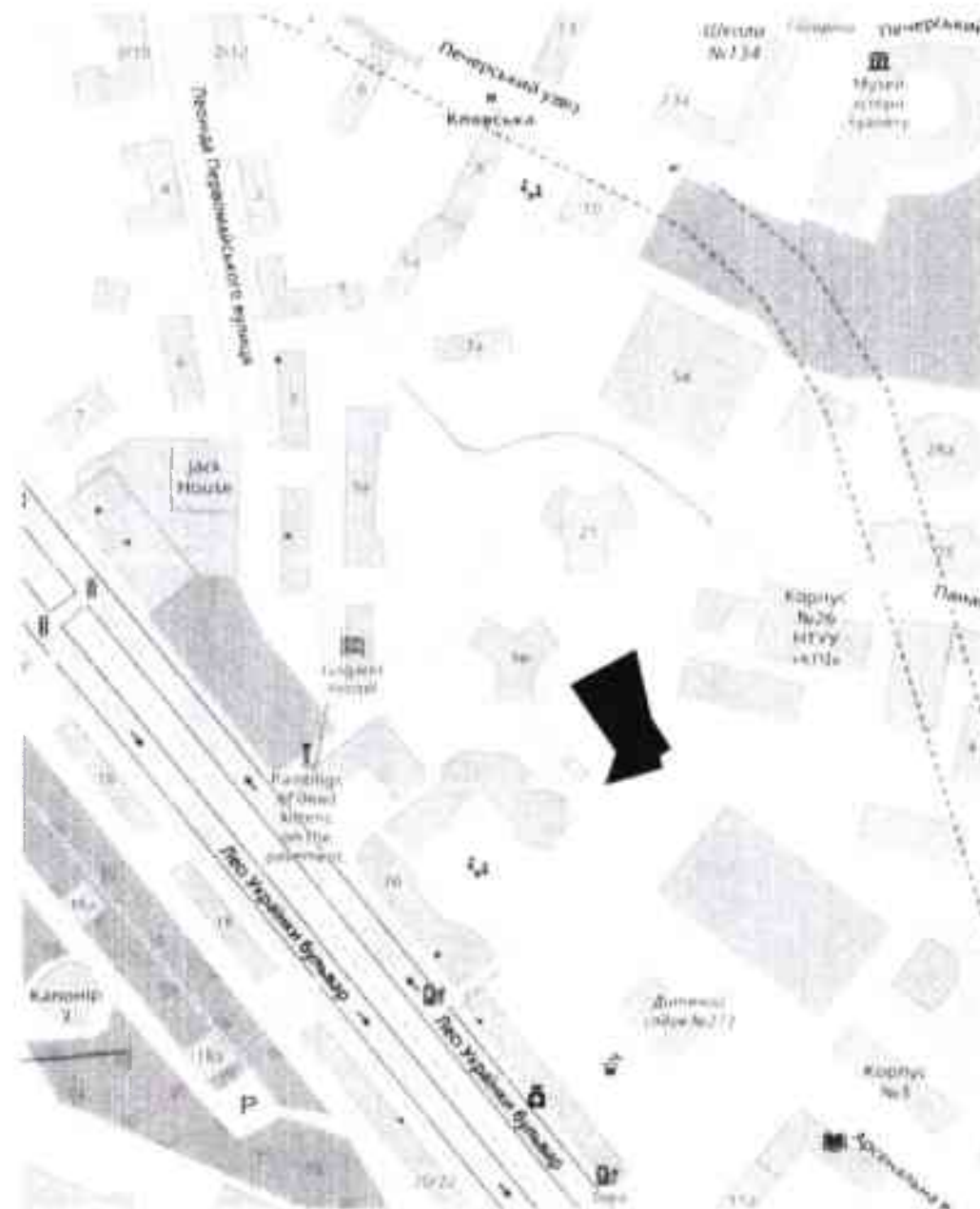
Схили (з/зони) окреслена парком Звіринецького кладовища, парком «Київводоканал», парком автобази ШЕУ, парком автостоянки «Скіф» - далі по вул. Староноводницькій до пл. ВВВ та вздовж бул. Др.Народів



Зелена зона по вул. Панаса Мирного, 21



Зелена зона по бул. Лесі Українки, 7 - А



ПЛАН – СХЕМИ

**Меж території структурних
підрозділів комунального
підприємства «Керуюча компанія з
обслуговування житлового фонду
Печерського району м. Києва»
житлово-експлуатаційних ділянок
«Печерськжитло», «Печерська
брама», «Липкижитлосервіс»,
«Хрещатик».**



ЗАТВЕРДЖЕНО

Розпорядження Печерської районної
в місті Києві державної адміністрації
від 10.02.20 № 513


Перелік територій, що закріплюються за житлово-експлуатаційною ділянкою
«Печерська Брама» для утримання їх в належному санітарному стані

1. Тротуар та зелена зона за підпірною стінкою вздовж буд.3, 3-а, 3-б по бульв.Дружби Народів (схема 1);
2. Схил обмежений прилеглою територією Геологорозвідувального технікуму, проїжджою частиною по вул.Василя Тютюнника (колишня А.Барбюса), між квартальним проїздом та прибудинковою територією буд.№5-б по вул. вул.Василя Тютюнника (колишня А.Барбюса) (схема 2);
3. Зелена зона обмежена прибудинковою територією буд.№№29, 31 по вул.Євгена Коновальця (колишня Щорса) та тротуаром (схема 3);
4. Зелена зона обмежена прибудинковою територією буд.№ 145/1 по вул.Великій Васильківській (колишня Черврноармійська) між квартальним проїздом вздовж буд.№№ 3, 3-а, 3-б по бульв.Дружби народів, парканом заводу Електротранспорту та парканом готелю «Дружба» (схема 4);
5. Схил обмежений проїждною частиною вул.Василя Тютюнника (колишня А.Барбюса), прибудинковою територією буд.№ по вул.Василя Тютюнника (колишня А.Барбюса) між квартальним проїздом та прибудинковою територією буд. вул.Василя Тютюнника (колишня А.Барбюса) (схема 5);
6. Зелена зона від між квартального проїзду до прибудинкової території буд.№ 9 по вул.Тверський тупік та від між квартального проїзду до паркану будівництва по вул.Євгена Коновальця (колишня Щорса, 36) (схема 6);
7. Зелена зона обмежена між квартальним проїздом до буд.№ 26 по пров.Лабораторному, спорудою музею «Київська фортеця» та прибудинковою територією буд.№29-а по пров.Лабораторному (схема 7);
8. Зелена зона (схил) між тротуаром та проїжджою частиною вздовж буд.№№11, 13 по вул.Євгена Коновальця (колишня Щорса, 36) (схема 8);
9. Зелена зона обмежена тротуаром вздовж вул.Василя Тютюнника та прибудинковою територією будинку № 5 на вул. Василя Тютюнника (схема 9);
10. Зелена зона (схил) між вул.М.Раєвського та вул.Саперне поле.
11. Міжквартальний проїзд з вул.Ділова між гаражами та будинком № 16 по вул.Ділова до нежитлового будинку № 63 по вул.Велика Васильківська.
12. Міжквартальний проїзд з вул.Чигоріна на вул.Раєвського, між будинками по вул.Чигоріна, 55 та вул.Раєвського, 34;


13. Міжквартирний проїзд з вул.Димитрова, між гаражами та будинком №16 по вул.Димитрова до нежитлового будинку № 63 по вул..Великій Васильківській (колишня Червоноармійська);
14. Міжквартирний проїзд від буд.№27 по вул.Євгена Коновальця (колишня Щорса) вздовж буд.№27-а до вул.Лабораторної.

Керівник апарату

Олена ДОНЕЦЬ



1.Трогуар та зелена зона за підпільною стінкою вздовж буд.3, 3-а, 3-б на бульв. Дружби Народів (загальна площа 1920,0 кв.м).




Схил, обмежений прилеглою територією Геологорозвідувального технікуму, проїжджою частиною на вул. Василя Тютюнника, між квартальним проїздом та прибудинковою територією буд.№ 5-б на вул. Василя Тютюнника (загальна площа 3600,0 кв.м.).




Зелена зона обмежена прибудинковою територією буд.№№ 29, 31 на вул. Євгена Коновальця та тротуаром (загальна площа 2224,85 кв.м).



Зелена зона обмежена прибудинковою територією буд.№ 145/1 на вул.Великій Васильківській міжквартальним проїздом вздовж буд.№№ 3, 3-а, 3-б на бульв. Дружби народів, парканом заводу Електротранспорту та парканом готелю «Дружба» (загальна площа 2160, 0 кв.м.)




Схил, обмежений проїжджою частиною вул.Василя Тютюнника, прибудинковою територією буд.№ 5 на вул. Василя Тютюнника міжквартальним проїздом та прибудинковою територією буд. № 5-б на вул. Василя Тютюнника (загальна площа 3240,0 кв.м.).



Зелена зона від між кварталного проїзду до прибудинкової території буд.№ 9 на Тверському тупику та від міжквартального проїзду до паркану будівництва на вул.Євгена Коновальця, 36.



Зелена зона обмежена міжквартальним проїздом до буд.№ 26 у пров.Лаборагорному, спорудою музею «Київська фортеця» та прибудинковою територією буд.№29-а у пров. Лаборагорному (загальна площа 1380, 0 кв.м).



Зелена зона (схил) міжтротуаром та проїжджою частиною вздовж буд.№№ 11, 13 на вул.Євгена Коновальця, 36 (загальна площа 947, 50 кв.м.).



Зелена зона обмежена тротуаром вздовж вул.Василя Тютюнника та прибудинковою територією будинку № 5 на вул. Василя Тютюнника, будівлею № 3 на вул. Василя Тютюнника (загальна площа 2974,0)



Зелена зона (схил) між вул. Михайла Раєвського та вул. Саперне поле (загальна площа 2260,0 кв.м.)



ЗАТВЕРДЖЕНО

Розпорядження Печерської районної
в місті Києві державної адміністрації

Від 01.10.2020 № 513

Перелік територій, що закріплюються за житлово-експлуатаційною дільницею
«Печерськжитло» для утримання їх в належному санітарному стані

1. Вул. Менделєєва, 12- вся зелена зона біля бювету, (схема 1);
2. Зелена зона між будинками № 17/10,17-а, 15 на вул. Михайла Бойчука, (схема 2);
3. Схил біля будинку № 14 на вул. Лейпцизька до межі гуртожитку (по обидві сторони сходів, територія біля гаражів), (схема 3);
4. Зелена зона вздовж дороги вул. Лейпцизькій, 11-а-13 (схема 4);
5. Зелена зона вздовж будинків № 18/7 та № 20 на бульв. Дружби народів, (схема 5);
6. Схил між будинками № 16 на вул. Підвисоцького та підпірною стінкою гуртожитку КНУТД, до вул. Михайла Бойчука, 11-б, (схема 6);
7. Вся зелена зона між будинками № 5 та № 7 на вул. Остапа Вишні, 6-б, 6, 4/6 на бульв. Дружби народів та № 3/1 у пров. Філатова (крім 10 метрів прилеглої території до буд. № 5 та № 7 на вул. Остапа Вишні), (схема 7);
8. Зелена зона, схил та прилегла територія до ТП та житлового будинку № 49 на Залізничному шосе, (схема 8);
9. Зелена зона між територією колишньої частини за адресою вул. Підвисоцького, 4 та вул. Михайла Бойчука, (схема 9);
10. Сходи та прилегла територія до них від будинку № 20 на вул. Підвисоцького до кінцевої зупинки автобусу № 62 біля Інституту проблем міцності, (схема 10);
11. Зелена зона біля паркінгу на вул. Старонаводницькій, 23 (навпроти дитячого садочка) (схема 11);
12. Зелена зона, обмежена прибудинковою територією будинку № 4-а, 4-в та в'їздом до паркінгу біля будинку № 13 на вул. Старонаводницькій (схема 12);
13. Схил що межує з житловим будинком № 3 на вул. Курганівській (схема 13);
14. Схил від будинку № 23 до № 41 на вул. Михайла Бойчука, (схема 14);
15. Схил від будинку № 11 до № 11-а у пров. Bastionному (схема 15);
16. Схил від будинку № 8 до № 8-б на вул. Старонаводницькій (схема 16);
17. Схил від будинку № 6 на вул. Старонаводницькій до будинку № 6а, на вул. Старонаводницькій (схема 17);
18. Схил від будинку № 6 на вул. Старонаводницька до будівництва багатоповверхового будинку. (схема 18).
19. Тротуар по вул. Михайла Омеляновича-Павленка, 15 до межі прибирання буд. № 9 на вул. Михайла Омеляновича-Павленка (схема 19);
20. Перехідні сходи між житловим буд. № 9 на вул. Bastionній (ЖБК «Художник-1») до житлового буд. № 11 у пров. Bastionному (схема 20);
21. Перехідні сходи від житлового буд. 32-а на бульв. Дружби народів до житлового буд. № 5 на вул. Німанській (схема 21);
22. Перехідні сходи від житлового буд. 2/34 на вул. Михайла Бойчука до житлового буд. № 32 на бульв. Дружби народів (схема 22).

Керівник апарату

Олена ДОНЕЦЬ




Вул. Менделєєва, 12- вся зелена зона біля бювету (загальна площа 2250,0 кв.м)



Зелена зона між будинками № 17/10,17-а, 15 на вул. Михайла Бойчука (загальна площа 965,0 кв.м).



Схил біля будинку № 14 на вул. Лейпцизька до межі гуртожитку (по обидві сторони сходів , територія біля гаражів).



Зелена зона вздовж дороги вул. Лейпцизька, 11-а-13.



Зелена зона вздовж будинків №18/7 та № 20 на бульв. Дружби народів (загальна площа 2130,0 кв.м).



Схил між будинками № 16 на вул. Підвисоцького та підпірною стінкою гуртожитку КНУТД, до вул. Михайла Бойчука, 11-б (загальна площа 1555,0 кв.м.).



Вся зелена зона між будинками № 5 та № 7 по вул. Остапа Вишні, 6-б, 6, 4/6 на бульв. Дружби народів та № 3/1 у пров. Філатова (крім 10 метрів прилеглої території до буд.№ 5 та № 7 на вул.Остапа Вишні).



Зелена зона, схил та прилегла територія до ТП та житлового будинку № 49 на Залізничному шосе (загальна площа 563,0 кв.м.).




Зелена зона між територією колишньої частини за адресою вул. Підвисоцького, 4 та вул. Михайла Бойчука (загальна площа 5133,0 кв.м.).




Сходи та прилегла територія до них від будинку № 20 вулиці на вул. Підвисоцького до кінцевої зупинки автобусу № 62 біля Інституту проблем міцності (загальна площа 407,5 кв.м.).




Зелена зона біля паркінгу на вул.Староноводницькій, 23 (навпроти дитячого садочка)



Зелена зона, обмежена прибудинковою територією будинку № 4-а, 4-в та в'їздом до паркінгу біля будинку 13 на вул. Старонаводницькій.



Схил що межує з житловим будинком № 3 на вул. Курганівська



Схил від будинку № 23 до № 41 на вул. Михайла Бойчука




Схил від будинку № 11, до №11-а у пров. Бастіонному.



Схил від будинку № 8 до № 8-б на вул. Старонаводницькій.



Схил від будинку № 6 на вул.Старонаводницькій до будівництва багатопверхового будинку



Тротуар по вул. Михайла Омеляновича-Павленка, 15 до межі прибирання буд.№ 9 вул. Михайла Омеляновича-Павленка (загальна площа 730,0 кв.м).



ЗАТВЕРДЖЕНО

Розпорядження Печерської районної
 в місті Києві державної адміністрації
 від 10.10.2020 № 513

Перелік територій, що закріплюються за житлово-експлуатаційною ділянкою
 «Липкижитлосервіс» для утримання їх в належному санітарному стані

1. Зелена зона між парканом Історико-архітектурного пам'ятника «Київська фортеця» та прибудинковими територіями будинків № 16-а, та 18-а на бульв. Лесі Українки до прибудинкової території буд. № 20/22 на бульв. Лесі Українки. (схема 1);
2. Зелена зона між в'їздом до Історико-архітектурного пам'ятника «Київська фортеця», парканом Головного військового шпиталю. міжквартальним проїздом вздовж буд. № 10, 12 на бульв. Лесі Українки до буд. № 10-а на бульв. Лесі Українки (схема 2);
3. Зелена зона вздовж вул. Госпітальної та прибудинкової території буд. №№ 2, 4, 6, 8, 10, 12 на бульв. Лесі Українки (схема 3);
4. Зелена зона вздовж вул. Арсенальної під парканом КНУТД, напроти буд. № 17 на вул. Арсенальній (схема 4);
5. Зелена зона (схил) між буд. № 5-а на бульв. Лесі Українки, буд. № 10/2 на вул. Мечникова та буд. №№ 4,6 на вул. Леоніда Первомайського (схема 5);
6. Зелена зона вздовж буд. № 6 на вул. Лескова вздовж вул. Немировича-Данченка (схема 6);
7. Зелена зона обмежена парканом будівлі № 13-а на Печерському узвозі та прибудинковими територіями буд. №№ 11, 13, 15, прибудинковими територіями буд. №№ 14-а, 14-б на Кловському узвіз (схема 7);
8. Схил обмежений прибудинковою територією буд. №19 на Печерському узвозу, прибудинковою територією буд. № 18 на Кловському узвозу, сходами від Печерського узвозу до Кловського узвозу (схема 8);
9. Схил над підпірною стінкою буд. № 3 на Кловському узвозі до буд. № 1 на Кловському узвозі та зелена зона, тротуар біля буд. №3 на Кловському узвозі (схема 9);
10. Зелена зона за буд. № 12-а на Кловському узвозі до ТП напроти буд. №13 у пров. Івана Мар'яненка вздовж тротуару (схема 10);
11. Схил між буд. №№ 4, 6 у пров. Виноградному до прибудинкової території буд. №№ 4, 6 на Кловському узвозі (схема 11);
12. Схил обмежений огорожею Центральної міської клінічної лікарні № 1, прибудинковою територією буд. №14 у пров. Івана Мар'яненка та прибудинковою територією буд. 7, 7-а на вул. Мечникова (схема 12);
13. Зелена зона, обмежена межею землекористування ЗАТ «Телеграф», вентиляційною системою метрополітену та проїжджою частиною Печерського узвозу та зелена зона між буд. № 14/1 на вул. Мечникова та прибудинковою територією буд. № 3 на Печерському узвозі (схема 13);
14. Сходи біля буд. № 6 на вул. Виноградній (схема 14);
15. Проїзд між буд. №№ 1/4, 3, 5 (ліворуч) на бульв. Лесі Українки (схема 15);
16. Міжквартальний проїзд між буд. №№ 9, 11 на бульв. Лесі Українки (схема 16);
17. Міжквартальний проїзд між буд. №11 та 13 на бульв. Лесі Українки (схема 17);
18. Внутрішньоквартальний проїзд від арки буд. № 5 на вул. Левандовській № 3 до пров. Іпсилантійського (схема 18);
19. Проїзд від буд. №№ 15-а, 15-б, 15-в до буд. № 19/7 на вул. Липській (схема 19);

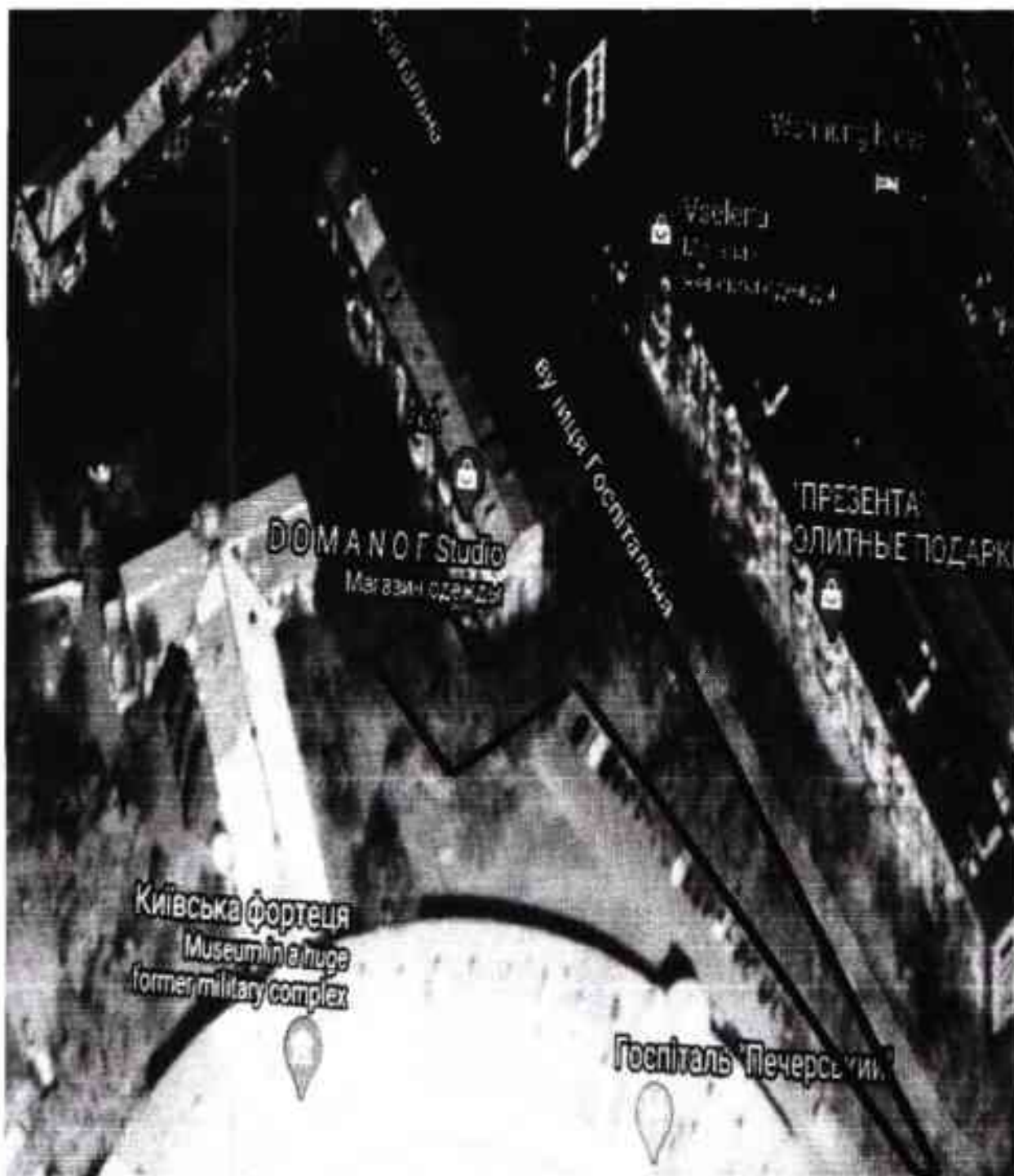
20. Проїзд між буд. №№ 2, 4, 4-а по вул. Гусовського до буд. № 18 на Печерському узвозі (схема 20);
21. Проїзд між буд. №№ 17, 19 на Печерському узвозі до сходів на Кловському узвозі;
22. Проїзд між буд. № 8, 10 до буд. № 11-б на вул. Різницькій;
23. Зелена зона (схили) між будинками №№ 16-22 на вул. Мечникова, №№ 14а, 14б на вул. Кловський узвіз, № 5 (Центральна спеціалізована бібліотека для сліпих ім. М. Островського), № 11 на вул. Печерський спуск (схема 21).

Керівник апарату

Олена ДОНЕЦЬ



Зелена зона між парканом Історико-архітектурного пам'ятника Київська фортеця» та прибудинковими територіями 16-а, та 18-а на бульв. Лесі Українки до прибудинкової території буд.№ 20/22 на бульв.Лесі Українки.



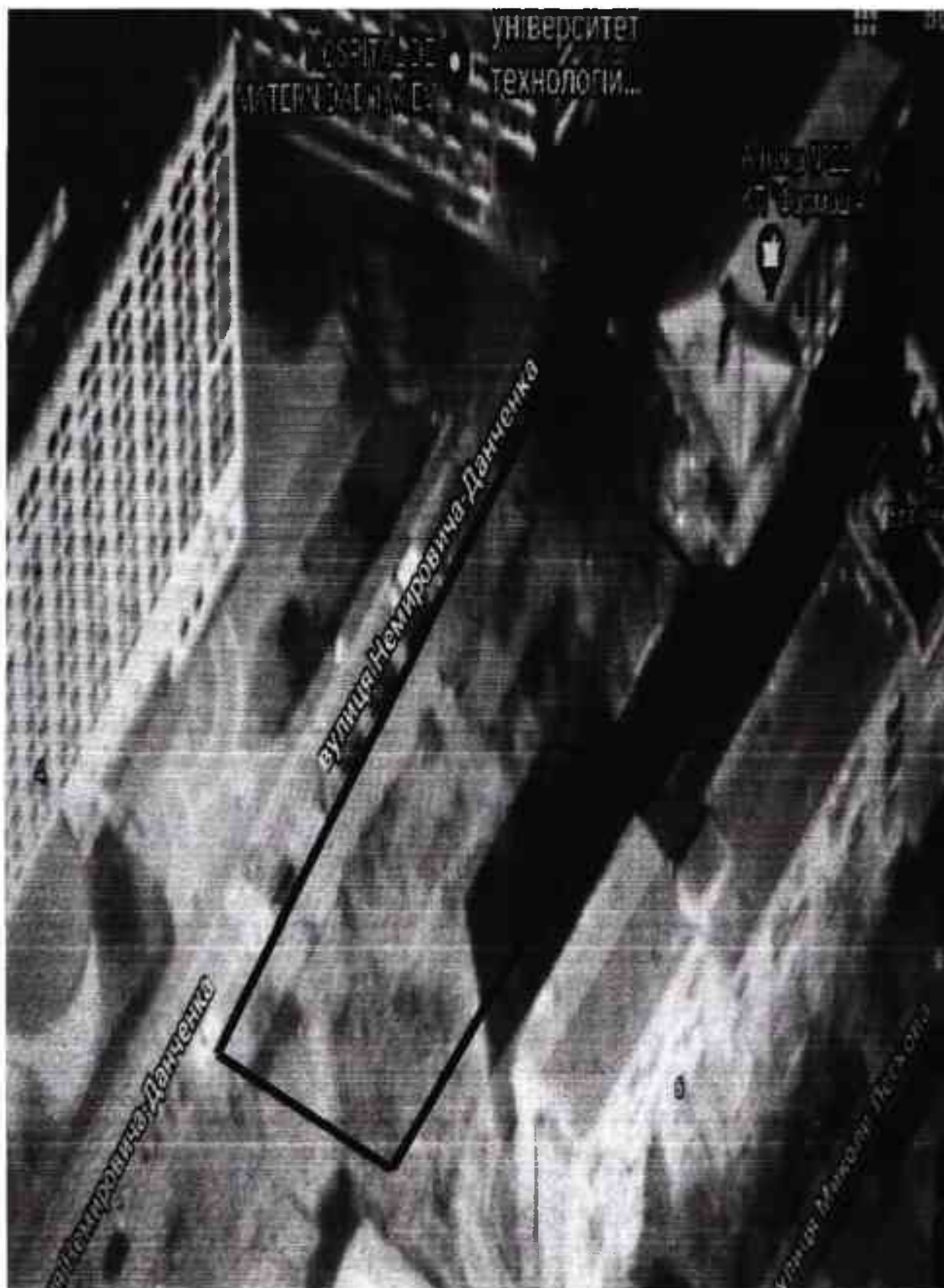
Зелена зона між в'їздом до Історико-архітектурного пам'ятника «Київська фортеця», парканом Головного військового шпиталю, між кварталним проїздом вздовж буд.№ 10, 12 на бульв.Лесі Українки до буд.№ 10-а на бульв. Лесі Українки .




Зелена зона вздовж вул. Арсенальної під парканом КНУТД напроти буд. № 17 на вул. Арсенальній (загальна площа 1320,0 кв.м).




Зелена зона (схил) між буд. № 5-а на бульв. Лесі Українки, буд. № 10/2 на вул. Мечникова та буд. №№ 4,6 на вул. Леоніда Первомайського.



Зелена зона вздовж буд.№ 6 на вул.Лєскова вздовж вул.Немировича-Данченка (загальна площа 1238,0 кв.м.)



Зелена зона обмежена парканом будівлі №13-а у Печерському узвозі та прибудинковими територіями буд.№№ 11, 13, 15 прибудинковими територіями буд.№№ 14-а, 14-б на Кловському узвозі (загальна площа 5334, 0 кв.м.)



Схил обмежений прибудинковою територією буд.№19 у Печерському узвозі, прибудинковою територією буд. № 18 на Кловському узвозу, сходами від Печерського узвозу до Кловського узвозу (загальна площа 4900,0 кв.м.)




Схил над підпірною стінкою буд.№ 3 по Кловському узвозі до буд. № 1 на Кловському узвозі та зелена зона, тротуар біля буд.№ 3 на Кловському узвозу (загальна площа 955,0 кв.м)



Зелена зона за буд.№ 12-а на Кловському узвозі до ТП напроти буд.№ 13 у пров.І.Мар'яненка вздовж тротуару (загальна площа 585,0 кв.м).



Схил між буд.№№ 4, 6 у пров.Виноградному до прибудинкової території буд.№№ 4, 6 на Кловському узвозі (загальна площа 3554,8 кв.м.).



Схил обмежений огорожею Центральної міської клінічної лікарні № 1, прибудинковою територією буд.№ 14 у пров.Івана Мар'яненка та прибудинковою територією буд.№№ 7, 7-а на вул. Мечникова (загальна площа 2770, 0 кв.м.).



Зелена зона, обмежена межею землекористування ЗАТ «Телеграф», вентиляційною системою метрополітену та проїжджою частиною Печерського узвозу та зелена зона між буд.№14/1 на вул. Мечникова та прибудинковою територією буд.№ 3 на Печерському узвозу (загальна площа 1957,5 кв.м.).



Зелена зона (схили) між будинками №№ 16-22 на вул. Мечникова, №№ 14а, 14б на вул. Кловський узвіз № 5 (Центральна спеціалізована бібліотека для сліпих ім. М. Островського), № 11 на вул. Печерський спуск (схема 23).